



DETERMINAZIONE DIRIGENZIALE

Nr. 461 /2014 *del* 10 APR. 2014

N. Settore 69

OGGETTO: Piano Comunale delle Coste. Affidamento incarico collaborazione.

IL DIRIGENTE

VISTO:

- gli artt. 107, 163 – commi 1 e 2 e 183, comma 9, del D.Lgs. nr. 267 del 18 agosto 2000;
- l'art. 4, comma 2, D.Lgs. n. 165 del 30 marzo 2001;
- lo Statuto Comunale e il Regolamento Comunale di Contabilità;
- il vigente Regolamento sul Procedimento Amministrativo, approvato con deliberazione C.C. n. 21 del 18/11/2013;

VISTA la retro riportata proposta di determinazione, predisposta e trasmessa dal Responsabile del Procedimento;

RITENUTO che non sussistono motivi per discostarsi dalle risultanze dell'istruttoria condotta;

DATO ATTO, ai sensi dell'art. 6 bis della legge 7/8/1990 n. 241, che per il presente provvedimento non sussistono motivi di conflitto di interesse, neppure potenziale, per il Responsabile del Procedimento e per chi lo adotta;

D E T E R M I N A

DI APPROVARE integralmente la proposta di determinazione predisposta dal Responsabile del Procedimento nel testo di seguito riportato, facendola propria a tutti gli effetti;

DI DARE ATTO che il presente provvedimento è esecutivo:

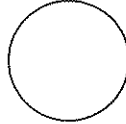
- dalla data di apposizione del visto da parte del Dirigente dei Servizi Finanziari ai sensi dell'art. 151 e 147 bis del D.Lgs. 18/8/2000 n. 267

ATTESTA

la regolarità tecnica dell'atto e la correttezza dell'azione amministrativa ai sensi dell'art.147-bis del D.Lgs. 18/8/2000 n. 267.

Ai fini della pubblicità e della trasparenza amministrativa, sarà pubblicata all'albo pretorio on line per 15 giorni consecutivi e, se del caso, il relativo esborso economico verrà inserito nella sezione "amministrazione trasparente" secondo le indicazioni degli artt. 26 – commi 2 e 3 – e 27 del D.Lgs. 33/2013;

DATA



IL DIRIGENTE

IL RESPONSABILE DEL PROCEDIMENTO

(ai sensi dell'art. 6 della legge n. 241/1990)

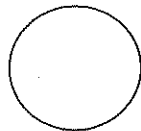
In esito all'istruttoria procedimentale condotta e non essendogli stata conferita la delega per l'adozione del provvedimento finale

SOTTOPONE

la presente proposta di determinazione al Dirigente del Settore competente.

ATTESTA

al riguardo la regolarità del procedimento istruttorio affidatogli e che lo stesso è stato espletato nel rispetto della vigente disciplina normativa statutaria e regolamentare vigente per il Comune di Molfetta nonché dei principi di regolarità e correttezza dell'azione amministrativa ai sensi dell'art 147-bis comma 1, d. lgs. n. 267/2000 e del vigente Regolamento Comunale sui Controlli Interni, approvato con deliberazione del Commissario Straordinario n. 49/2013.



IL RESPONSABILE DEL PROCEDIMENTO

IL DIRIGENTE

- Premesso che con deliberazione di Giunta Comunale n. 7 del 15/1/2014 è stato affidato al Settore Territorio, nella persona del Dirigente Arch. Sabina Anna Lenoci, l'incarico di redigere il Piano Comunale delle Coste di Molfetta secondo quanto stabilito dal Dirigente dell'Ufficio Demanio Marittimo Regionale con proprie Determinazioni Dirigenziali nn. 405/2011 e 16/2012;
- Con Determinazione Dirigenziale n. reg. generale 293 del 7/3/2014 è stato costituito, ai sensi del D.to Leg.vo n. 163/06 il gruppo di lavoro individuato tra il personale comunale interno all'Ente che dovrà collaborare con il Dirigente del Settore Territorio alla predisposizione del Piano delle Coste Comunale;
- Con lo stesso provvedimento n. 293/2014 è stato stabilito di richiedere al Politecnico di Bari i nominativi di n. 2 architetti e/o ingegneri di comprovata esperienza nel Settore cui affidare l'incarico relativo all'attività di rilievo ricognitivo dei luoghi e progettazione, N.T.A., osservazioni, finalizzata alla redazione del Piano di cui trattasi, prevedendo, per

entrambi i tecnici, un compenso di € 15.000,00 comprensivo di rimborso spese, oltre Cassa Previdenziale ed Assistenziale ed I.V.A. come per legge;

- Letta la nota pervenuta in data 13/3/2014, protocollata in arrivo al n. 18874, con la quale il Prof. Nicola Martinelli, per conto del Dipartimento DICAR del Politecnico di Bari, così come richiesto con nota dirigenziale del 5/3/2014, prot. n. 16969, ha comunicato i nominativi dei due tecnici individuati nelle persone dell'Arch. Rosanna Rizzi e dell'ing. Vincenzo Lobasso, laureati rispettivamente in Architettura ed Ingegneria Edile-Architettura, inviando, nel contempo i curricula vitae;
- Visto il D.to Leg.vo 12/4/06 n. 163 e ss.mm.ii.;
- Accertata la propria competenza ai sensi dell'art. 107 del D. L.vo 18/8/2000 n. 267;

DETERMINA

1. Le premesse fanno parte integrante della presente deliberazione.
2. Prendere atto della nota pervenuta in data 13/3/2014, protocollata in arrivo al n. 18874, da parte del Dipartimento DICAR del Politecnico di Bari.
3. Affidare all'Arch. Rosanna Rizzi e dell'ing. Vincenzo Lobasso, i cui curricula vitae si allegano al presente provvedimento a farne parte integrante e sostanziale, l'incarico relativo all'attività di rilievo ricognitivo dei luoghi e progettazione, N.T.A. e osservazioni, finalizzata alla redazione del Piano Comunale delle Coste, il cui onorario, comprensivo di rimborso spese, è pari ad € 15.000,00 oltre Cassa Previdenziale ed Assistenziale ed I.V.A. al 22% e, quindi, per € 19.032,00.
4. La spesa complessiva di € 19.032,00 è prevista:
 - Per € 15.800,00 sul Cap. 26241 del Bilancio 2014 in corso di formazione;
 - Per € 3.232,00 sul Cap. 26200 del Bilancio 2014 in corso di formazione.giusta Determinazione Dirigenziale n. generale 293 del 7/3/2014.
5. Dare atto che l'importo di € 19.032,00 è contenuto nella previsione assestata del Bilancio 2013 e che trattasi di spesa non frazionabile in dodicesimi, nel rispetto di quanto disposto dai commi 1 e 3 dell'art. 163 del D.Lg.vo 267/2000.
6. Demandare all'U.O. Appalti e Contratti il perfezionamento del presente atto, ad esecutività avvenuta, tramite la sottoscrizione da parte dei singoli tecnici incaricati in segno di accettazione dell'incarico di che trattasi e dell'importo riconosciuto loro per l'espletamento delle prestazioni previste dal presente atto.
7. Stabilire che le competenze dovute ai citati professionisti saranno liquidate con successivo e separato provvedimento ed a presentazione di regolare fattura vistata dal Responsabile Unico del Procedimento.
8. Dare atto che ad intervenuta esecutività della presente determinazione, dovranno seguire gli atti e le operazioni di seguito indicate:
 - che il presente provvedimento **non deve** essere pubblicato ai sensi degli artt. 26 e 27 del D. Lgs. n. 33/2013, in quanto:

- trattasi di fattispecie a formazione progressiva (provvedimenti di indizione di un bando) che non individua destinatari di vantaggi economici

Copia conforme all'originale dovrà essere trasmessa a:

- a. **Sindaco**
- b. **Assessore Ambiente e Territorio**
- c. **Settore Territorio U.A. Programmazione e Segreteria**
- d. **U.O. Appalti e Contratti**
- e. **Al Settore Economico Finanziario**

La presente Determinazione
non contiene

dati personali ai sensi del Decr. Legisl. 30/6/2013 n. 196 "*Codice in materia di protezione dati personali*".



Visto per il
Controllo Contabile

CURRICULUM VITAE



INFORMAZIONI PERSONALI

Nome VINCENZO LOBASSO
Indirizzo Via Agostino Gioia n.162 Giovinazzo (BA)
Telefono 392 6059321
Fax
E-mail v.lobasso@gmail.com

Nazionalità Italiana
Data di nascita 26/04/1980
Luogo di nascita Molfetta (BA)

ESPERIENZE PROFESSIONALI 05/02/2013 - 05/08/2013

TIROCINIO FORMATIVO POST LAUREAM
presso L' UTC del comune di Manfredonia (FG)
Tema del tirocinio: "REALIZZAZIONE DEI FILE PROPEDEUTICI ALLA REDAZIONE DEL PIANO COMUNALE DELLE COSTE E COLLABORAZIONE NELLA PROGETTAZIONE URBANISTICA".
coord. scientifico: Prof. arch. Leonardo Rignanese

01/09/2013 - in corso

Collaborazione a titolo gratuito presso L' UTC del comune di Polignano a Mare (BA) ai fini della REALIZZAZIONE DEI FILE PROPEDEUTICI ALLA REDAZIONE DEL PIANO COMUNALE DELLE COSTE E COLLABORAZIONE NELLA PROGETTAZIONE URBANISTICA.
coord. scientifico: Prof. arch. Nicola Martinelli

FEBBRAIO 2013 - IN CORSO

TIROCINIO FORMATIVO presso la SIT srl Noci BA
Tema del tirocinio: "REALIZZAZIONE DELLA CORINNE LAND COVER DI 3° LIVELLO DELLA REGIONE BASILICATA IN AMBIENTE GIS"
Referente: dott.ssa Stefania Napoletano

GENNAIO 2013 - DICEMBRE 2013

Collaborazione al progetto di ricerca con lo SPIN-OFF dell' Università degli studi di Bari e Provincia di Bari dal titolo: RICERCA SULLO SVILUPPO ECONOMICO, TERRITORIALE E URBANISTICO DELLE AREE COSTIERE DELLA PROVINCIA DI BARI .
coord. scientifico: prof.ssa arch. Antonella Calderazzi
prof. Vito Roberto Santamato

LUGLIO 2013 - FEBBRAIO 2014

Frequenza del progetto di Formazione "SVILUPPATORE DI STRUMENTI INFORMATICI PER L' AMBIENTE E IL TERRITORIO" presso il Centro Laser s.c.a.r.l. TECNOPOLIS Valenzano (Ba)
Referente: Ing. Olimpia Arcamona

1 MARZO 2013 - 31 LUGLIO 2013

ATTIVITA' DI TUTORAGGIO per l'insegnamento di ARCHITETTURA TECNICA II + laboratorio (ICAR10) del Corso di Laurea in Ingegneria Edile-Architettura presso il dipartimento di scienze dell' Ingegneria Civile e Architettura del Politecnico di Bari.

Docente di riferimento: prof.ssa Ing. Carla Chiarantoni

14 SETTEMBRE 2013 - 22 SETTEMBRE 2013

Consulenza per la progettazione architettonica e d'interni alla 77ima FIERA DEL LEVANTE presso lo stand del Politecnico di Bari

SETTEMBRE 2007 - LUGLIO 2009

Studio Tekne , Studio di Ingegneria viale Pio XI, 31 Molfetta (BA)

Collaborazione professionale, Disegnatore cad, progettista, sicurezza sui cantieri, redazione pratiche edilizie,

ISTRUZIONE E FORMAZIONE Abilitato alla professione di ingegnere e iscritto all' albo degli Ingegneri sez. A Civile-Ambientale della Provincia di Bari con nr. iscr. 10017.

03/10/2013

LAUREA IN INGEGNERIA EDILE-ARCHITETTURA
Presso il Politecnico di Bari.

Voto di laurea 100/110

Tesi di laurea in Architettura e Composizione dell' architettura

Titolo: Rigenerazione di un area costiera urbana. un Forum euromediterraneo permanente come possibile strategia per il waterfront di Giovinazzo.

Anno scolastico 1999-2000

MATURITA' TECNICA PER GEOMETRI

I.T.C.G. "Gaetano Salvemini" Molfetta Voto 80 /100

Abilitazione al ruolo di coordinatore in fase di progettazione (CSP) ed esecuzione (CSE) nei cantieri ai sensi della legge 81/2008.

Attestato di partecipazione al workshop : "LE COSTE PUGLIESI PROSPETTIVE DI SVILUPPO ED ESIGENZE DI TUTELA"

tenutosi in data 18/03/2013 a Monopoli organizzato dalla SIGEA.

Attestato di partecipazione al convegno :

"PIATTAFORMA WEB DEMANIO MARITTIMO"

tenutosi in data 13/05/2013 a Bari organizzato dalla Regione Puglia.

CAPACITÀ E COMPETENZE PERSONALI Propensione alla gestione di attività di pianificazione e progettazione urbanistica e più specificatamente in ambito costiero, di progettazione architettonica, esecuzione nonché di monitoraggio dell'opera da realizzare soprattutto in ambiti prossimi alla costa, con le loro specificità.

MADRELINGUA ITALIANA
ALTRE LINGUA INGLESE

Capacità di lettura ottima
Capacità di scrittura buona
Capacità di espressione orale buona

CAPACITÀ E COMPETENZE RELAZIONALI Forte propensione al lavoro in gruppo e con persone di diversa estrazione sia culturale che sociale. Attitudine a comunicare in modo chiaro e preciso, rispondendo a specifiche richieste della committenza e/o dell'utenza di riferimento, grazie alle attività di relazione con responsabili di enti e aziende di diverso genere avutesi nelle diverse esperienze professionali citate.


CAPACITÀ E COMPETENZE ORGANIZZATIVE Forte capacità di gestione e coordinamento di diverse problematiche cercando soluzioni attraverso l'interfaccia di dati nel minor tempo possibile soprattutto in team.

CAPACITÀ E COMPETENZE TECNICHE Ampia capacità con l'uso di sistemi informatici grafici nell'ambito della progettazione urbanistica e edilizia, della computazione e gestione del territorio, del progetto e della comunicazione.

Conoscenza Sistemi operativi windows - OTTIMA
Conoscenza Microsoft Office - OTTIMA
Conoscenza Autocad 2013 - OTTIMA
conoscenza Indesign 5 - OTTIMA
Conoscenza Archicad 11 - OTTIMA
Conoscenza Photoshop - OTTIMA
Conoscenza Arcgis By ESRI - OTTIMA

PATENTE O PATENTI Patente automobilistica B

ALLEGATI riferimenti sul web:
www.archilovers.com/vincenzo-lobasso/



Consapevole delle sanzioni penali, nel caso di dichiarazioni non veritiere, di formazione e uso di atti falsi, richiamate dall'art. 76 del D.P.R. 445/2000, dichiaro che quanto sopra corrisponde a verità. Autorizzo il trattamento dei dati personali ai sensi del Dlgs. 196/2003

Curriculum Vitae Europass



Informazioni personali

Cognome/Nome Rizzi Rosanna
Indirizzo Via Enrico Fermi n. 35 – 76121 Barletta – Italia
Telefono +39 0883 528360 **Cellulare** +39 349 8342085
E-mail rosanna.rizzi@gmail.com **Posta elettronica certificata PEC** rosanna.rizzi@archiworldpec.it
Data di nascita 30/07/1980 **Sito internet** <http://www.rosannarizzi.com>

Esperienza professionale

Date	05/2013 – in corso
Lavoro o posizione ricoperti	Urbanista Paesaggista
Principali attività e responsabilità	"Pianificazione del paesaggio con particolare riguardo agli aspetti di integrazione con la pianificazione delle Aree Protette in riferimento alla redazione del PCC di Polignano a Mare " nell'ambito della Convenzione sottoscritta il 08.03.2012 per la "Collaborazione per la formazione del Piano Comunale delle Coste (PCC) del Comune di Castrignano del Capo" - Responsabile scientifico: prof. N. Martinelli.
Nome e indirizzo del datore di lavoro	Studio Ricerca e Paesaggio – Via Principe Amedeo - Bari
Date	10/2012 – in corso
Lavoro o posizione ricoperti	Consulente esterno
Principali attività e responsabilità	"Pianificazione del paesaggio con particolare riguardo agli aspetti di integrazione con la pianificazione delle Aree Protette in riferimento alla redazione del PCC di Castrignano del Capo " nell'ambito della Convenzione sottoscritta il 08.03.2012 per la "Collaborazione per la formazione del Piano Comunale delle Coste (PCC) del Comune di Castrignano del Capo" - Responsabile scientifico: prof. N. Martinelli.
Nome e indirizzo del datore di lavoro	Politecnico di Bari – Comune di Castrignano del Capo (LE)
Date	02/2012 – in corso
Lavoro o posizione ricoperti	Consulente esterno
Principali attività e responsabilità	"Contributo specialistico sulle tematiche della tutela e valorizzazione del patrimonio storico-culturale in riferimento alla redazione del PUG di Castrignano del Capo "; nell'ambito della Convenzione sottoscritta con il Comune di Castrignano del Capo il 17.10.11 per la "Collaborazione tecnico-scientifica per la formazione del Piano Urbanistico Generale del Comune di Castrignano del Capo" - Responsabile scientifico: prof. N. Martinelli.
Nome e indirizzo del datore di lavoro	Politecnico di Bari – Comune di Castrignano del Capo (LE)
Date	05/2013 – in corso
Lavoro o posizione ricoperti	Knowledge Architect e Responsabile del Marketing per il Progetto mJapp Mestieri & Arti Popolari Pugliesi vincitore del Bando PRINCIPI ATTIVI 2012 della Regione Puglia
Principali attività e responsabilità	Censimento e mappatura su base GIS di entità che si occupino di artigianato in Puglia; costruzione del database per lo sviluppo di un sistema innovativo per la fruizione del patrimonio immateriale regionale.
Nome e indirizzo del datore di lavoro	Associazione M/APP – Mestieri & Arti Popolari Pugliesi
Date	06/2013 – 07/2013
Lavoro o posizione ricoperti	Segreteria organizzativa
Principali attività e responsabilità	Organizzazione della Tavola Rotonda "Bari e Il Porto – Progetti Borbonici e Murattiani" in occasione dell'inaugurazione della expo QR_PORT , che si terrà presso la Casa del Portuale, Bari, il 24 luglio 2013

Nome e indirizzo del datore di lavoro	Autorità Portuale del Levante – Arch. Graziarosa Scaletta
Date	11/2012 – 04/2013
Lavoro o posizione ricoperti	Segreteria Organizzativa
Principali attività e responsabilità	Coordinamento della segreteria organizzativa per le Giornate Internazionali di Studio sul Murattiano; organizzazione eventi, gestione relazioni con il pubblico, servizi di traduzione, progetti grafici (brochure, presentazioni), attività di ricerca e documentazione.
Nome e indirizzo del datore di lavoro	Politecnico di Bari – Comitato per le Celebrazioni per il Bicentenario del Murattiano di Bari
Date	01/2012 – 04/2012
Lavoro o posizione ricoperti	Collaborazione a titolo gratuito
Principali attività e responsabilità	Consulenza per la redazione del PUG di Apricena , inerente la tutela e la valorizzazione del patrimonio storico-culturale del Comune, individuazione del Sistema dei Tratturi e redazione degli elaborati relativi al Parco del Torrente Vallone, nell'ambito della Convenzione sottoscritta con il Comune di Apricena il 16.02.2010 per la "Collaborazione tecnico-scientifica per la formazione del Piano Urbanistico Generale" - Responsabile scientifico: prof. N. Martinelli.
Nome e indirizzo del datore di lavoro	Politecnico di Bari – Comune di Apricena (FG)
Date	07/2011; 03/2011 – 04/2011
Lavoro o posizione ricoperti	Progettista
Principali attività e responsabilità	Collaborazione al progetto esecutivo del Sector G11 "ZONA UNIVERSITÀRIA MAS VILA BARBERÀ" _FASE 02 ", Reus, Spagna. Collaborazione al concorso "Projecte Bàsic i d'execució del Passeig Fluvial i àrea de lleure a la Riera d'Arbúcies en el tram comprés entre Can Delfi i l'Institut", Arbúcies, Spagna – 6^ classificato
Nome e indirizzo del datore di lavoro	SCOB arquitectura i paisatge - Barcellona – SPAGNA (www.scob.es/)
Tipo di attività o settore	Architettura del Paesaggio, Pianificazione urbana e paesaggistica
Date	05/2011
Lavoro o posizione ricoperti	Disegnatrice CAD, Grafica
Principali attività e responsabilità	Collaborazione ai concorsi: - Riqualificazione urbanistica "Quinta da Mina / Cidade Sol. Barreiro", Lisbona, Portogallo. - Futuro complesso residenziale sostenibile al Settore di Can Coll, Sant Pere de Ribes, Spagna.
Nome e indirizzo del datore di lavoro	ANA COELLO PAISAJE Y ARQUITECTURA – Barcellona – SPAGNA (www.anacoello.es)
Tipo di attività o settore	Architettura del Paesaggio, Pianificazione urbana e paesaggistica, Progettazione del verde e dei giardini
Date	03/2010 – 07/2010; 11/2010 – 03/2011
Lavoro o posizione ricoperti	Grafico impaginatore; traduttrice
Principali attività e responsabilità	Collaborazione alla realizzazione dei numeri monografici "Joao Ferreira Nunes (PROAP) – Obras/Works 1994-2010" e "Michael Van Gessel 1997-2010" - <i>Monográficos del Paisaje/Landscape Monographs</i> della rivista PAISAJISMO (http://www.paisajismoonline.com/)
Nome e indirizzo del datore di lavoro	Arch. Agata Buscemi – Barcellona – Spagna
Tipo di attività o settore	Editoriale, Rivista specializzata in Paesaggio
Date	03/2010 – 10/2010
Lavoro o posizione ricoperti	Coordinazione segreteria organizzativa, progettazione, ufficio Stampa
Principali attività e responsabilità	Collaborazione all'organizzazione dell'evento (conferenze, mostre). Gestione delle relazioni con il pubblico (concorrenti, partecipanti, stampa). Progetti grafici (brochure, presentazioni). Progetti per installazioni effimere vegetali per le principali sedi degli eventi (Plaza Nova, ETSAB, Palau de la Musica)
Nome e indirizzo del datore di lavoro	6ª BIENNIAL EUROPEA DE PAISATGE DE BARCELONA – Col·legi Oficial d'Arquitectes de Catalunya - Barcellona – Spagna (http://www.coac.net/landscape)
Tipo di attività o settore	Marketing culturale
Note	VI edizione della Biennale Europea del Paesaggio di Barcellona (30 settembre, 1, 2, 3 ottobre 2010), organizzata dal Collegio degli Architetti della Catalogna, dall'Università Politecnica di Catalogna e dal Dipartimento di politiche territoriali ed opere pubbliche di Catalogna.

Date	05/2010
Lavoro o posizione ricoperti	Grafica
Principali attività e responsabilità	Fotomontaggi per il <i>Concurso de ideas para la urbanización del Paseo de la Plaza Mayor de Sabadell y de su entorno 'Construim el Passeig'</i> – Terzo Premio al progetto ARRAHONA
Nome e indirizzo del datore di lavoro	VICTÒRIA FIOL DURAN y MARC DE LA PARRA ALVARO - Barcellona - Spagna
Tipo di attività o settore	Architettura e Urbanistica
Date	03/2009 – 03/2010
Lavoro o posizione ricoperti	Disegnatrice CAD, Operatrice GIS
Principali attività e responsabilità	Studi paesaggistici e analisi visuali. Partecipazione a premi e concorsi. Collaborazione ai progetti di paesaggio, urbanistica e architettura: - Progetto preliminare ed esecutivo del Giardino Botanico di Giarre e dei suoi padiglioni, Catania (Sicilia, Italia); - Progetto preliminare ed esecutivo di inserimento paesaggistico della <i>Playa del Garbet</i> (Colera - Girona); - Progetto preliminare ed esecutivo di inserimento paesaggistico e ambientale del <i>Paseo Marítimo de Hospitalet de l'Infant</i> (Tarragona); - Progetto esecutivo per la riqualificazione del <i>Carrer Telegraf al districte Horta-Guinardó</i> tramite inserimento di scale e accessi mobili (Barcellona); - Progetto esecutivo per la <i>Pista Polideportiva a Torre Baró</i> (Barcellona); - Concorso del <i>Corredor Verd a Cardanyola del Vallès</i> (Barcellona); - Concorso per la riqualificazione dell'Oltretorrente di Parma (Italia); - Concorso per il Parco urbano dei "Campi Diomedei" sull'area denominata "ex Ippodromo" di Foggia (Italia)
Nome e indirizzo del datore di lavoro	JORDI BELLMUNT I XAVIER ANDREU, ARQ. ASS. SLP - Barcellona – SP (http://www.bia-arg.net/)
Tipo di attività o settore	Architettura del Paesaggio, Pianificazione urbana e paesaggistica, Progettazione del verde e dei giardini
Date	16/10/2008 – 31/10/2008; 23/07/2009-10/09/2009
Principali attività e responsabilità	Perimetrazione dei vincoli paesaggistici della Regione per la redazione della Carta dei Beni Culturali della Puglia – Piano Paesaggistico della Regione Puglia tramite l'utilizzo di ArcGIS
Nome e indirizzo del datore di lavoro	Direzione Generale per i Beni Architettonici e Paesaggistici della Puglia - Bari http://paesaggio.regione.puglia.it/index.php/home/organigramma.html?start=2
Tipo di attività o settore	Tutela dei Beni Paesaggistici
Date	03/2007
Lavoro o posizione ricoperti	Progettista e Disegnatrice CAD
Principali attività e responsabilità	Progettazione preliminare e redazione di disegni 2d e 3d per la proposta d'intervento relativa al P.I.R.P. (Programma Integrato di Riqualificazione delle Periferie) San Marcello - Villa Giustiniani - Bari
Nome e indirizzo del datore di lavoro	Arch. Paolo Antonio Maria Maffiola – Bari - Italia
Tipo di attività o settore	Progettazione urbana e architettonica
Date	10/2006 – 08/2007
Lavoro o posizione ricoperti	Partecipazione come collaboratrice al Gruppo di progettazione diretto dal Prof. Ing. Alberto Clementi per il Concorso Europeo "Riqualificazione di via Sparano e degli spazi pubblici del Borgo Murattiano" bandito dal Comune di Bari - Progetto FLESH AND STONE – Posizionamento del Progetto: tra i 5 finalisti della I Fase, e 3^a Qualificato nella II Fase - pubblicato su PROGETTI – BARI n. 2 – 2007 .
Principali attività e responsabilità	Operatrice CAD/GIS, editing, impaginazioni e sintesi grafiche
Nome e indirizzo del datore di lavoro	Prof. Ing. Alberto Clementi - Studio di Progettazione Martinelli – Mininni – Bari - Italia
Tipo di attività o settore	Progettazione urbana e architettonica
Date	07/2005 - 11/2005
Lavoro o posizione ricoperti	Grafico editoriale
Principali attività e responsabilità	Project Design per la pubblicazione di opuscoli sul restauro delle chiese a cupola in asse nella Regione Puglia, impaginazione con InDesign e lavori di grafica per la stampa
Nome e indirizzo del datore di lavoro	Politecnico di Bari – Facoltà di Architettura – Bari - Italia
Tipo di attività o settore	Industria: Stampa/Packaging
Date	02/2004 – 06/2008
Pagina 3/8	Curriculum vitae di Rosanna Rizzi

Lavoro o posizione ricoperti	Disegnatrice CAD
Principali attività e responsabilità	Collaborazione per la progettazione e redazione di disegni esecutivi di parcheggi, abitazioni, alberghi e pubblici edifici
Nome e indirizzo del datore di lavoro	Ing. Rizzi Savino – Barletta - Italia
Tipo di attività o settore	Studio Professionale di Ingegneria
Attività didattica	
Date	10/2012 – in corso
Lavoro o posizione ricoperti	Professore a Contratto Temporaneo
Principali attività e responsabilità	Attività di tutoraggio e sostegno alla didattica per l'insegnamento di Urbanistica (6 crediti) ICAR/21 al I anno del Corso di Laurea in Architettura dell'Università degli Studi della Basilicata – Sede di Matera per l'Anno Accademico 2012/2013
Nome e indirizzo del datore di lavoro	Università degli Studi della Basilicata – Dipartimento DICEM
Date	09/2012
Lavoro o posizione ricoperti	Tutor
Principali attività e responsabilità	Attività didattica e di ricerca per neolaureati e giovani professionisti nel campo dell'architettura e del paesaggio, gruppo di lavoro <i>Area Vasta</i> , presso il Workshop – Summer School di Pianificazione partecipata alla scala intermedia Open City – “Paesaggi lungo la via ferrata” , svoltosi a Bisceglie dal 17 al 22 settembre nell'ambito della redazione del nuovo PTCP. Responsabile scientifico: Prof. Nicola Martinelli.
Nome e indirizzo del datore di lavoro	Politecnico di Bari – Provincia di Barletta-Andria-Trani
Date	09/2011
Lavoro o posizione ricoperti	Tutor
Principali attività e responsabilità	Attività didattica e di ricerca per neolaureati e giovani professionisti nel campo dell'architettura e del paesaggio, gruppo di lavoro <i>Patto Valle dell'Ofanto</i> , presso il Workshop – Summer School di Pianificazione partecipata alla scala intermedia Open City , svoltosi a Barletta nell'ambito della redazione del nuovo PTCP. Responsabile scientifico: Prof. Nicola Martinelli.
Nome e indirizzo del datore di lavoro	Politecnico di Bari – Provincia di Barletta-Andria-Trani
Istruzione e formazione	
Data	03/2012 – 12/2012
Titolo della qualifica rilasciata	Corso di formazione specialistica in Diagnostica archeologica e archeologia preventiva
Nome e tipo d'organizzazione	Università degli Studi di Foggia
Livello nella classificazione internazionale e note	3° ciclo – Corso di perfezionamento all'interno del progetto di ricerca Archaeoscapes, finalizzato alla sperimentazione di tecniche diagnostiche innovative con modalità elaborative basate su sistemi intelligenti per l'estrazione dell'informazione, la classificazione e la fusione di dati multidimensionali e multisensoriali per la diagnostica automatica di siti archeologici.
Data	10/2009 – 06/2011
Titolo della qualifica rilasciata	Master de Arquitectura del Paisaje - Master in Architettura del Paesaggio (29ª edizione) CORSI COMPLETATI:
	<ul style="list-style-type: none"> • <i>El Proyecto de los Sistemas del Agua: Las Costas, los Ríos, la Agricultura</i> (150 ore) • <i>El Proyecto del Espacio Público</i> (150 ore) • <i>Curso Internacional Intensivo. Rehacer Paisajes</i> (100 ore) • <i>Los Sistemas del Verde: Del Verde Urbano en los Espacios Naturales</i> (150 ore) • <i>Nuevos Usos para Antiguos Territorios: El Turismo</i> (150 ore)
	DA COMPLETARE:
	<ul style="list-style-type: none"> • <i>Tesina Final</i> (50 ore)
Nome e tipo d'organizzazione	Universitat Politècnica de Catalunya – Barcellona ETSAB - Escola Tècnica Superior d'Arquitectura de Barcelona - Spagna

Livello nella classificazione internazionale 3° ciclo - 3rd cycle - postgraduate studies - Corso di Master Universitario di 2° livello - CMU2 - 2nd (level) University Master degree course

Note Titolo riconosciuto dalla EFLA - European Federation for Landscape Architecture

Data 05/03/2009

Titolo della qualifica rilasciata **Iscrizione all'Albo Professionale dell'Ordine degli Architetti, Pianificatori, Paesaggisti e Conservatori** della Provincia di Bari con il n. 2731 dal 2009; dal 3 gennaio 2011 all'Ordine degli Architetti, Pianificatori, Paesaggisti e Conservatori della Provincia di Barletta-Andria-Trani con il n. 348.

Note Membro della Commissione Pianificazione Territoriale e Sostenibilità Ambientale dell'Ordine degli Architetti, Pianificatori, Paesaggisti e Conservatori della Provincia di Barletta-Andria-Trani (da aprile 2012).

Data 06/02/09

Titolo della qualifica rilasciata **Diploma di Abilitazione all'esercizio della professione di Architetto**

Nome e tipo d'organizzazione Politecnico di Bari - Facoltà di Architettura

Date 10/1999 - 07/2008

Titolo della qualifica rilasciata **Laurea in Architettura conseguita il 25/07/08 con votazione di 107/110 e tesi di Laurea in Progettazione Architettonica** dal titolo: "Progetto di Riqualificazione del Sistema Costiero e delle Aree Umide del Territorio Ugentino" - Relatore: Prof. Arch. Attilio Petruccioli

Nome e tipo d'organizzazione Politecnico di Bari - Facoltà di Architettura - Corso di Laurea in Architettura - Bari - Italia

Livello nella classificazione nazionale Laurea quinquennale vecchio ordinamento

Note **La tesi rientra nel Progetto di Cooperazione Internazionale WET SYS "B" (2006/2007) "Gestione sostenibile del sistema delle aree umide appulo-albanesi: riqualificazione di bacini artificiali costieri naturalizzati"** finanziato dal Programma di Iniziativa Comunitaria INTERREG III A ITALIA - ALBANIA, Asse II "Ambiente e Sanità"

Capacità e competenze personali

Madrelingua **Italiano**

Altre lingue
Autovalutazione
Livello europeo (*)

INGLESE ()**
FRANCESE
TEDESCO (*)**
SPAGNOLO (Castigliano)
CATALANO (**)**

SOGGIORNI STUDIO ALL'ESTERO
CERTIFICAZIONI

Capacità e competenze informatiche
ACQUISITE DURANTE GLI STUDI E L'ATTIVITÀ PROFESSIONALE

Comprensione				Parlato				Scritto	
Ascolto		Lettura		Interazione orale		Produzione orale		B1	Intermedio
B1	Intermedio	C1	Avanzato	B2	Intermedio	B2	Intermedio	A1	Elementare
B1	Intermedio	B1	Intermedio	A2	Elementare	A2	Elementare	A1	Elementare
A1	Elementare	A1	Elementare	A1	Elementare	A1	Elementare	A1	Elementare
C2	Avanzato	C2	Avanzato	C1	Avanzato	C1	Avanzato	C1	Avanzato
B1	Intermedio	B1	Intermedio	A2	Elementare	A2	Elementare	A2	Elementare

07/1995 - Kilkenny - Irlanda; 07/1999 - 08/1999 - Reading - Gran Bretagna; 03/2009 - 10/2011 - Barcellona - Spagna

(*) Quadro comune europeo di riferimento per le lingue
 (**) Certificazione Cambridge ESOL PET nel Novembre 2004; (***) Attestato di Frequenza del Corso di Lingua Tedesco - Livello Principianti tenuto presso il Laboratorio Linguistico del Politecnico di Bari, rilasciato in data 29/10/2007;
 (****) Accredited de nivell rilasciati in data 23/06/2009 dal Centre de Normalització Linguística de Barcelona

Sistemi Operativi: DOS, Windows 95/2000/ME/XP/VISTA/7; **Processori di Immagini e GIS:** ottima conoscenza ed utilizzo di AutoCAD Map™, ArcView™, ArcMap™, ArcCatalog Desktop Publishing; ottima conoscenza ed utilizzo di Photoshop™, Corel Photo Paint™, Archis™, Illustrator™. **Office automation:** ottima conoscenza ed utilizzo dei programmi Office™: Word™, Excel™, Access™, PowerPoint™; OpenOffice; **Grafica Editoriale:** ottima conoscenza ed utilizzo di InDesign™, CAD: ottima conoscenza ed utilizzo di software per il disegno e la modellazione tridimensionale come AutoCAD™, ArchiCAD™, SketchUP™; **Computo Metrico:** Primus™.

Capacità e competenze sociali	Doti empatiche e relazionali anche in ambiente multiculturale, facilità di apprendimento di lingue e conoscenze; facilità ad inserirsi e a elaborare strategie di gruppo; buona capacità di comunicazione sia scritta che orale. Capacità di lavorare in team e trascinare i componenti del gruppo verso la meta, acquisita durante gli studi per il conseguimento della laurea in Architettura e concorsi internazionali di progettazione.
Capacità e competenze organizzative	Buone capacità di analisi, di problem solving e comunicazione, doti di leadership e organizzazione di eventi e progetti, esperienza logistica e capacità di gestire meeting e brainstorming.
Patente	Patente B (automobilistica); automunita.
Pubblicazioni	<ul style="list-style-type: none"> • MININNI MV., DICILLO C., RIZZI R., "Il Parco della Palomba a Matera tra arte urbana e mise en paysage", in Monograph, Research 5, Atti del R.E.D.S. <i>Rome Ecological Design Symposium</i>, Roma, 26-27 settembre 2013, ListLab, Trento, ISBN 9788895623924, pp. 128-131. • MININNI MV., DICILLO C., RIZZI R., "Riciclo e nuova bonifica del XXI secolo. La vicenda materana riletta alla luce di una strategia agro urbana", in Monograph, Research 5, Atti del R.E.D.S. <i>Rome Ecological Design Symposium</i>, Roma, 26-27 settembre 2013, ListLab, Trento, ISBN 9788895623924, pp. 299-301. • MININNI MV., DICILLO C., RIZZI R., "Residui e riusi di materiali agrourbani a Matera", in Atti della XVI Conferenza Nazionale della Società Italiana degli Urbanisti, <i>Urbanistica per una diversa crescita. Aporie dello sviluppo, Uscita dalla crisi e progetto del territorio contemporaneo</i>, Napoli, 9-10 maggio 2013 (in press). • RIZZI R., "Il Murattiano Mancato", Preprint delle <i>Giornate Internazionali di Studio sul Murattiano 1813-2013</i>, Bari, 21-22 aprile 2013 (in press). • CASCELLA S., DICILLO C., RIZZI R., "Paesaggi lungo la via ferrata. Prime riflessioni intorno agli scenari di pianificazione e sviluppo della tratta ferroviaria Barletta – Spinazzola", in Atti del <i>Convegno della VII Giornata di studi dell'INU, "La città sobria"</i>, Napoli 14 dicembre 2012 (in press). • RIZZI R., SIMONE M. (2012), "Sviluppo della portualità turistica e Rete Natura 2000. Una sfida possibile?", poster presentato al <i>Convegno Green City Energy Med</i>, Bari, 12-13 novembre 2012. • MARTINELLI N., MILELLA S., DICILLO C., MICUNCO S., RIZZI R., "Per una tassonomia della Portualità Turistica Pugliese", poster presentato al <i>Convegno Green City Energy Med</i>, Bari, 12-13 novembre 2012. • Tesi di Laurea "Progetto di Riqualificazione del Sistema Costiero e delle Aree Umide del Territorio Ugentino" parzialmente pubblicata su "Metodo e progetto per la costruzione del paesaggio. Ugento: un atlante progettuale" di Montalbano C., Editore CaratteriMobili, 2012, ISBN 889698937X, 9788896989371, pp. 40-55, 64-70, 80-89, 104-119, 122-160, 183-220. • MARTINELLI N., MILELLA S., DICILLO C., MICUNCO S., RIZZI R., "Un piano portuale come strumento di ricomposizione di conflittualità in un porto di provincia: il caso dell'area metropolitana di Bari", in Atti del <i>Convegno Internazionale Med.Net.Eu.12_ New devices for Mediterranean Coastal Territories</i>, Genova, 28-29 giugno 2012 (in press). • RIZZI R., GRECO F., FRANCHI M. (2012), "Reversibilità dei processi di consumo di suolo in ambito costiero", Atti della XV Conferenza Nazionale della Società Italiana degli Urbanisti, <i>L'urbanistica che cambia: Rischi e valori</i>, Pescara, 10-11 giugno 2012, in <i>Planum The Journal of Urbanism</i>, n.25, vol.2/2012, Ottobre 2012, ISSN 1723-0993.
Attività didattica e di ricerca	<p>2013</p> <p>Professore a contratto temporaneo per attività di tutoraggio e sostegno alla didattica per l'insegnamento di Urbanistica (6 crediti) ICAR/21 al I anno del Corso di Laurea in Architettura dell'Università degli Studi della Basilicata – Sede di Matera A.A. 2012/2013.</p> <p>Seminario "MORFOLOGIA E IDENTITÀ DELLE CITTÀ A SCACCHIERA, Tra modello ideale e realtà" all'interno del Corso di Urbanistica A/B dei Proff. N.Martinelli e L.Guastamacchia presso il Politecnico di Bari, 11 marzo 2013.</p> <p>Membro del Gruppo di Lavoro dell'Università degli Studi della Basilicata per il progetto PON SMARTERA Smart Culture and Tourism, Obiettivo Realizzativo 4.2 "Sistema sensoriale per l'interazione ambientale nell'area di Matera per informazioni turistiche e culturali" (coord.UNIBAS_DICEM Prof. Arch. Mariavaleria Mininni).</p> <p>Membro del Gruppo di Lavoro UNIBAS_MATERA (coord. Prof. Arch. Mariavaleria Mininni) per il PRIN RE-CYCLE Italy "RE-CITYING. IL RICICLO COME INFRASTRUTTURA PER LA RIATTIVAZIONE DELLA CITTÀ" in collaborazione con l'Unità di Ricerca dell'Università degli Studi di GENOVA. Caso di studio: Matera e le sue aree periurbane.</p>

2012

Tutor per attività didattica e di ricerca per neolaureati e giovani professionisti nel campo dell'architettura e del paesaggio, gruppo di lavoro Area Vasta, presso il Workshop – Summer School di Pianificazione partecipata alla scala intermedia Open City – “Paesaggi lungo la via ferrata”, svoltosi a Bisceglie dal 17 al 22 settembre nell'ambito della redazione del nuovo PTCP. Responsabile scientifico: Prof. Nicola Martinelli. Politecnico di Bari – Provincia di Barletta-Andria-Trani

2011

Tutor per attività didattica e di ricerca per neolaureati e giovani professionisti nel campo dell'architettura e del paesaggio, gruppo di lavoro Patto Valle dell'Ofanto, presso il Workshop – Summer School di Pianificazione partecipata alla scala intermedia Open City, svoltosi a Barletta nell'ambito della redazione del nuovo PTCP. Responsabile scientifico: Prof. Nicola Martinelli. Politecnico di Bari – Provincia di Barletta-Andria-Trani

Premi e Riconoscimenti

Vincitrice del Bando **PRINCIPI ATTIVI** 2012 della Regione Puglia con il progetto **mjapp Mestieri & Arti Popolari Pugliesi** insieme ai colleghi Cristina Dicitto, Pasquale Minervini, Graziarosa Sabrina Scaletta, ottenendo il finanziamento di 25.000 euro per lo sviluppo di un sistema innovativo per la fruizione del patrimonio immateriale regionale.

Vincitrice di Borsa di Studio del “Programma Settoriale Leonardo da Vinci 2008/09” per neolaureati, bandito dalla Comunità Europea, per lo svolgimento di uno stage formativo in uno dei paesi membri, n. EUROPASS MOBILITA' IT.00.2009.641.30.ES.10 rilasciato il 29/10/2009.

Vincitrice di Borsa di Studio del Politecnico di Bari per laureandi iscritti ai Corsi di Laurea di durata quinquennale V.O., Corsi di Laurea Specialistica a Ciclo Unico e Corsi di Laurea Specialistica di durata biennale (D.R. 272 del 27.06.2008) per l'A.A. 2007/2008.

Partecipazione a Corsi, Convegni e Seminari

Relatrice alla *XVI Conferenza Nazionale della Società Italiana degli Urbanisti, Urbanistica per una diversa crescita. Aporie dello sviluppo, Uscita dalla crisi e progetto del territorio contemporaneo*, Napoli, 9-10 maggio 2013 su “Residui e riusi di materiali agrourbani a Matera”.

Relatrice alle *Giornate Internazionali di Studio sul Murattiano 1813-2013*, Bari, 21-22 aprile 2013 su “Il Murattiano Mancato”.

Relatrice al Seminario *SMART CITY* a cura del Prof. Luigi Di Prinzio IUAV sul progetto *mjapp*, Politecnico di Bari, 28 marzo 2013.

Partecipazione al Workshop SIGEA “Cavità Antropiche: aspetti tecnici per il recupero e la valorizzazione”, Canosa di Puglia, 18 gennaio 2013.

Partecipazione al Workshop SIGEA “Le Coste Pugliesi: tra prospettive di sviluppo ed esigenze di tutela”, Monopoli, 23 marzo 2013.

Organizzazione della *Lectio Magistralis* del Prof. Marco Romano “La città di Bari: un'opera d'arte?” in occasione dell'Apertura delle Celebrazioni per il Bicentenario del Murattiano di Bari, Foyer del Teatro Petruzzelli, 12 dicembre 2012.

Partecipazione alla *7ª Biennial Europea de Arquitectura del Paisaje de Barcelona*, 27-29 settembre 2012.

Partecipazione al Convegno *MED.NET.EU.12_New devices for Mediterranean Coastal Territories*, Genova, 28-29 giugno 2012.

Relatrice alla *XV Conferenza Nazionale della Società Italiana degli Urbanisti L'urbanistica che cambia: rischi e valori*, Pescara, 10-11 giugno 2012.

Partecipazione al Seminario *Tutela e Valorizzazione del Paesaggio in Puglia: Nuovi Percorsi di Copianificazione*, organizzato dal POAT MiBAC – Bari, 23 maggio 2012.

Partecipazione a *MEDITERRE 2012 – Workshop: La valutazione ambientale strategica per le città sostenibili. - Le competenze in materia ambientale nella VAS. - Il contributo della VAS al contenimento del consumo di suolo. - Conoscenze e strategie per la difesa della costa pugliese* – Bari, febbraio 2012.

Partecipazione al *4° GFOSS DAY – Geospatial Free and Open Source Software*; Workshop di QGIS, gvSIG, Volunteered Geographic Information – Foggia, 24 e 25 novembre 2011.

Partecipazione al Workshop di Progettazione di 50 ore “*GILLES VEXLARD – MATERIA-TERRA. QUALITA', USI, PROGETTI*” – Milano, 14/18 settembre 2011 rilasciato da ACMA – Centro Italiano di Architettura, per la riqualificazione del Parco Sud di Milano.

Partecipazione al *Trilateral workshop Town towards water_Großräschen* presso la *Brandenburgische Technische Universität Cottbus* per la riqualificazione urbana di una città mineraria, nell'ambito dell'ERASMUS Intensive Program – Cottbus-Berlino, 7/15 maggio 2011.

Partecipazione alla XII Conferenza Nazionale della Società Italiana degli Urbanisti *Il progetto dell'Urbanistica per il Paesaggio*, Bari 19-20 febbraio 2009.

Relatrice ai *Wet Sys B Seminars* sul tema *La riqualificazione del sistema delle aree umide del territorio ugentino*, insieme al gruppo di lavoro del Dipartimento ICAR del Politecnico di Bari – ottobre 2008.

Partecipazione al Convegno organizzato dal CNR, *Metodi e Strumenti per la Conoscenza e la Conservazione del Patrimonio Architettonico e Ambientale*, Bari, 7-8 aprile 2005.

Modulo Europeo di *"Politiche di Coesione Economica e Sociale dell'Unione Europea – Jean Monnet"* conseguito presso il Politecnico di Bari.

Ha seguito un Corso di Cooperazione allo Sviluppo con ISF – Ingegneri Senza Frontiere nel 2006.

Esame di *"Tecnica dei Lavori Idraulici"*, la cui durata è di 120 ore, corso equipollente di cui all'art. 10 del D. Lgs n. 494/96 *"Comprendente il Corso sulla Sicurezza nei Cantieri Mobili e Temporanei"* per il conseguimento del titolo di **Coordinatore per la sicurezza in fase di progettazione e di esecuzione dei lavori** ai sensi del D.Lgs 494/96.

Partecipazione, durante il mese di settembre 2004 al Concorso Internazionale *"ORTUS ARTIS"* svoltosi a Padula, quale rappresentante, insieme ad un team di lavoro, della Facoltà di Architettura del Politecnico di Bari, il cui progetto è stato pubblicato all'interno del volume *"Le Opere e i Giorni. Ortus Artis"* a cura di Achille Bonito Oliva, edito da Skira nel 2006 (ISBN: 8876247696).

Seminario della Planetek Italia sui sistemi SIT e TLR durante il Laboratorio di Urbanistica del Corso di laurea in Architettura (A.A. 2003/2004).

Ulteriori Informazioni

Vincitrice del Concorso per titoli ed esami, indetto dal MIUR, D.D.G. n. 82 del 24 settembre 2012, per la classe A033 – Tecnologia per la Scuola Media Inferiore, 19^a posto nella graduatoria di merito della Regione Puglia.

Presidente dell'Associazione *MIAPP – Mestieri & Arte Popolare Pugliese*

Idonea non vincitrice per la Procedura di Selezione indetta con Avviso Pubblico per la predisposizione e la redazione dei Programmi Gestionali e per la gestione dei tavoli negoziali dei Sistemi Ambientali e Culturali (Azione 4.2.2. PO FESR 2007-2013) della Regione Puglia (4^a classificata).

Volontaria per l'organizzazione *Arquitectura Reversible* come guida per l'edificio *Collegi de les Teresianes di Antoni Gaudi* in occasione dell'evento *48H Open House Barcelona* – ottobre 2011.

Volontaria per il *Sitges Festival Internacional de Cinema Fantàstic de Catalunya* come responsabile front desk informazioni – Sitges, ottobre 2011.

Sul volume *"Verso una Progettazione Stereotomica. Nozioni di stereotomia, stereotomia digitale e trasformazioni tipologiche"* di Giuseppe Fallacara, Aracne Editore, 2007, p.54, (ISBN: 9788854812284) sono stati pubblicati i suoi disegni riguardanti elaborazioni digitali dei trattati di Guarino Guarini.

Dal 2006 al 2008 ha seguito i corsi di Fotografia del Paesaggio tenuti dal fotografo Michele Cera, producendo una vasta documentazione fotografica sui quartieri periferici della città di Bari. Alcuni lavori sono stati esposti ad una mostra organizzata dal DAU e dal Museo Universitario della Fotografia del Politecnico di Bari tenutasi alla Galleria Antonelli e pubblicati sul relativo catalogo.

Ha collaborato, tra luglio e novembre 2005, a due pubblicazioni del Politecnico di Bari, curate da Rossella de Cadilhac ed Anita Guarnieri, riguardanti il Restauro delle Chiese a Cupola in Asse in Puglia, su una delle quali è stato pubblicato un suo lavoro riguardante il Restauro della Chiesa di Santa Lucia a Bitonto.

Libera attività professionale. Certificazioni energetiche di appartamenti per privati. Pratiche catastali.

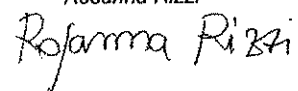
Le referenze saranno fornite su specifica richiesta.

Informativa sulla Privacy

"Consapevole delle sanzioni penali, nel caso di dichiarazioni non veritiere, di formazione o uso di atti falsi, richiamate all'art. 76 del D.P.R. 445/2000, la sottoscritta ROSANNA RIZZI dichiara che quanto sopra corrisponde a verità. Ai sensi della legge 196/2003 "Tutela del trattamento dei dati personali", dichiara, altresì, di essere informato che i dati personali raccolti saranno trattati, anche con strumenti informatici, esclusivamente nell'ambito del procedimento per il quale la presente dichiarazione viene resa e che a riguardo competono alla sottoscritta tutti i diritti previsti all'art. 7 della medesima legge."

Bari, 15 novembre 2013

In fede
Rosanna Rizzi





U.O. Affari Istituzionali

Ufficio Albo Pretorio On line

La presente determinazione, ai fini della pubblicità e della trasparenza dell'azione amministrativa, è pubblicata all'Albo Pretorio On line del sito web istituzionale del Comune www.comune.molfetta.ba.it per 15 giorni consecutivi a decorrere da oggi

20 MAG. 2014



Il Responsabile dell'Ufficio

Corrado la Forgia