



Oggetto: Dichiarazione di insussistenza delle cause di incompatibilità e di inconferibilità di incarichi/cariche presso il Comune di Molfetta (D.Lgs. n. 39/2013).

Es/il sottoscritto/o D'ONGHIA VITO
nato/a GIOLIA DEL COLE il 22/05/1981 residente a MASSAFRA in
Via MANCINI n° 94

consapevole che in caso di dichiarazione mendace sarà punito ai sensi del Codice Penale secondo quanto prescritto dall'art. 76 del succitato D.P.R. 445/2000 e che, inoltre, qualora dal controllo effettuato emerga la non veridicità del contenuto di taluna delle dichiarazioni rese, decadrà dai benefici conseguenti al provvedimento eventualmente emanato sulla base delle dichiarazioni non veritiere (art.75 D.P.R. 445/2000),

Con riferimento all'incarico/alla carica di SUPPORTO AL RUP PER L'AGGIORNAMENTO MIRWEB
giusto atto DETERMINAZIONE D'AGENZIALE n. 661 del 25/6/2018

DICHIARA

- di accettare l'incarico/la carica di cui al citato provvedimento;
- che non sussistono cause di inconferibilità all'accettazione dell'incarico/della carica de quo, ai sensi del D.Lgs. n. 39/2013;
- che non sussistono cause di incompatibilità all'accettazione dell'incarico/della carica de quo, ai sensi del D.Lgs. n. 39/2013;
- di essere informato, ai sensi dell'art. 13 del D.Lgs. n. 196/2003, che i dati personali raccolti saranno trattati, anche con strumenti informatici e che la presente dichiarazione sarà pubblicata nella sezione "Amministrazione trasparente" del sito web del Comune di Molfetta ai sensi dell'art. 20, comma 3, del D.Lgs. n. 39/2013.

Molfetta, 12.07.2018

Il Dichiarante

Vito D'Onghia



DETERMINAZIONE DIRIGENZIALE

Originale

Nr. GENERALE 661 DEL 25/06/2018
SETTORE Settore Lavori Pubblici
UFFICIO Programmazione e Segreteria
NR. SETTORIALE 77

OGGETTO: P.O. FESR 2007-2013 ASSE II LINEA DI INTERVENTO 2.4 (INTERVENTI PER L'UTILIZZO DI FONTI ENERGETICHE RINNOVABILI E PER L'ADOZIONE DI TECNICHE PER IL RISPARMIO ENERGETICO NEI DIVERSI SETTORI DI IMPIEGO) AZIONE 2.4.1 (PROMOZIONE DEL RISPARMIO ENERGETIC

Copia cartacea della presente determinazione è depositata presso l'archivio della segreteria comunale.



DETERMINAZIONE DIRIGENZIALE

OGGETTO: P.O. FESR 2007-2013 ASSE II LINEA DI INTERVENTO 2.4 (INTERVENTI PER L'UTILIZZO DI FONTI ENERGETICHE RINNOVABILI E PER L'ADOZIONE DI TECNICHE PER IL RISPARMIO ENERGETICO NEI DIVERSI SETTORI DI IMPIEGO) AZIONE 2.4.1 (PROMOZIONE DEL RISPARMIO ENERGETIC

IL DIRIGENTE

VISTO:

- gli artt. 107, 163 – commi 1 e 2 e 183, comma 9, del D.Lgs. nr. 267 del 18 agosto 2000;
- l'art. 4, comma 2, D.Lgs. n. 165 del 30 marzo 2001;
- lo Statuto Comunale e il Regolamento Comunale di Contabilità;
- il vigente Regolamento sul Procedimento Amministrativo, approvato con deliberazione C.C. n. 21 del 18/11/2013;

VISTA la proposta di determinazione 880 del 25/06/2018, predisposta e trasmessa dal Responsabile del Procedimento;

RITENUTO che non sussistono motivi per discostarsi dalle risultanze dell'istruttoria condotta;

DATO ATTO, ai sensi dell'art. 6 bis della legge 7/8/1990 n. 241, che per il presente provvedimento non sussistono motivi di conflitto di interesse, neppure potenziale, per il Responsabile del Procedimento e per chi lo adotta;

D E T E R M I N A

DI APPROVARE integralmente la proposta di determinazione predisposta dal Responsabile del Procedimento nel testo di seguito riportato, facendola propria a tutti gli effetti;

DI DARE ATTO che il presente provvedimento è esecutivo dalla data di apposizione del visto da parte del Dirigente dei Servizi Finanziari ai sensi dell'art. 151 e 147 bis del D.Lgs. 18/8/2000 n. 267 come da allegato;

A T T E S T A

la regolarità tecnica dell'atto e la correttezza dell'azione amministrativa ai sensi dell'art.147-bis del D.Lgs. 18/8/2000 n. 267.

Ai fini della pubblicità e della trasparenza amministrativa, sarà pubblicata all'albo pretorio on line per 15 giorni consecutivi e, se del caso, il relativo esborso economico verrà inserito nella sezione "amministrazione trasparente" secondo le indicazioni degli artt. 26 – commi 2 e 3 – e 27 del D.Lgs. 33/2013.

IL DIRIGENTE
Dott. Mauro De Gennaro

IL RESPONSABILE DEL PROCEDIMENTO

(ai sensi dell'art. 6 della legge n. 241/1990)

In esito all'istruttoria procedimentale condotta e non essendogli stata conferita la delega per l'adozione del provvedimento finale

SOTTOPONE

la presente proposta di determinazione 880 del 25/06/2018 al Dirigente del Settore competente.

ATTESTA

al riguardo la regolarità del procedimento istruttorio affidatogli e che lo stesso è stato espletato nel rispetto della vigente normativa regionale e nazionale e la vigente normativa statutaria e regolamentare del Comune di Molfetta.

IL RESPONSABILE DEL PROCEDIMENTO

Dott. Mario Morea

IL DIRIGENTE

Premesso che:

- con D.G.R. Puglia n.2155 del 23.09.2011 sono state approvate le nuove linee guida per il finanziamento di interventi di miglioramento della sostenibilità ambientale e delle prestazioni energetiche del patrimonio edilizio pubblico del settore terziario, già approvate con D.G.R. Puglia n.515/2010;
- in data 13.01.2012 sono stati sottoscritti i Disciplinari regolanti i rapporti tra Regione Puglia e il Comune di Molfetta, relativi al finanziamento concesso a valere sull'azione 2.4.1. del P.O. F.E.S.R. Puglia 2007-2013, per la realizzazione degli "Interventi per l'efficientamento energetico e la realizzazione di impianti fotovoltaici - nell'ambito del finanziamento PO2007/2013 Asse II - Linea 2.4 - Azione 2.4.1 (miglioramento sostenibilità ambientale e prestazioni energetiche del patrimonio edilizio pubblico del settore terziario)" a servizio dei seguenti n.5 plessi scolastici:
 1. Scuola Primaria "Cesare Battisti";
 2. Scuola Primaria "Rosaria Scardigno";
 3. Scuola Primaria "Don Cosmo Azzollini";
 4. Scuola Primaria "S.G. Bosco";
 5. Scuola Primaria "Alessandro Manzoni";
- per adempiere nei tempi intimati dagli uffici regionali, data la mancanza di personale e la mole di attività di competenza degli uffici tecnici nonché la complessità delle attività di aggiornamento del sistema Mirweb per la rendicontazione finale, è stata richiesta una prestazione specialistica in quanto necessaria;

- considerato che la Regione Puglia ha trasferito le attività di rendicontazione Mirweb degli interventi su nominati dal P.O. 2007/2013 al P.O. 2014/2020 implementando e modificando le modalità di rendicontazione degli stessi, per i quali si rende necessario inserire nuovamente l'intero complesso di dati già precedentemente rendicontati;
- dato atto che non ottemperando nei tempi strettamente richiesti dagli Uffici regionali competenti è previsto il definanziamento degli interventi, peraltro conclusi e conseguente restituzione delle somme erogate a questo Ente in qualità di beneficiario;
- che per i motivi suddetti è stato richiesto un preventivo all'ing. Vito D'Onghia di Massafra in quanto esperto della materia di che trattasi nonché già incaricato per gli stessi adempimenti da altri Comuni vicini;
- viste le note del 25/06/2018 prot. n. 39388 e n. 39399 dell'ing. Vito D'Onghia, con la quale ha dato la propria disponibilità ad eseguire l'incarico nei brevissimi tempi imposti dalla Regione Puglia ad un costo preventivato di € 5.000,00 oltre IVA e Cassa per un totale di € 6.344,00, che scontato su richiesta del Responsabile del Procedimento è stato rideterminato in € 5.000,00 onnicomprensivi di IVA e contributi previdenziali;
- le attività da svolgere per i n. 5 interventi sopra descritti riguarderanno:
 1. l'aggiornamento e inserimento del monitoraggio finanziario, fisico e procedurale dei dati relativi ai 5 interventi;
 2. l'inserimento delle liquidazioni effettuate nel periodo di riferimento degli interventi;
 3. la registrazione dei mandati di pagamento quietanzati riguardanti gli interventi;
 4. l'inserimento/aggiornamento del quadro economico anche a seguito di eventuali perizie di variante;
 5. l'invio del rendiconto in Regione Puglia presso il Responsabile di Misura a seguito dell'aggiornamento dei dati in piattaforma MIRWEB;
 6. Ogni operazione volta al corretto adempimento delle operazioni di rendicontazione.
- Dare atto che le suddette attività saranno supportate dagli uffici tecnico/amministrativi del settore al fine di fornire la documentazione necessaria all'espletamento dell'incarico;
- Ritenuto pertanto, di affidare l'incarico di supporto al RUP per le attività sopra elencate ai sensi dell'art. 36 comma 2, lett. a) del D.Lgs. n. 50/2016;

Visto il D.L.vo n. 267/2000 del 18.08.2000;

Visto il D.Lgs n.50/2016;

Accertata la competenza all'adozione del presente provvedimento ai sensi dell'art. 107 e 192 del T.U.EE.LL. approvati con D.L.vo n. 267/2000;

DETERMINA

Per quanto premesso in narrativa:

1. Approvare il preventivo trasmesso dall'Ing. Vito D'Onghia dell'importo di € 5.000,00 onnicomprensivo di oneri previdenziali e IVA, per l'affidamento dell'incarico di supporto al RUP per l'aggiornamento del sistema di rendicontazione all'interno della nuova piattaforma MIRWEB della Regione Puglia nell'ambito del POR FESR 2014/2020 relativamente ai seguenti interventi di efficientamento energetico:
 - Scuola Primaria "Cesare Battisti";
 - Scuola Primaria "Rosaria Scardigno";
 - Scuola Primaria "Don Cosmo Azzollini";
 - Scuola Primaria "S.G. Bosco";
 - Scuola Primaria "Alessandro Manzoni";
2. Di impegnare la spesa complessiva di € 5.000,00 al lordo di IVA e oneri previdenziali, al capitolo 26257 " gestione servizi informatici" del bilancio 2018 con esigibilità 2018;
3. Di stabilire che, dopo l'anticipazione del 50% a firma dell'accettazione di cui al presente atto, il saldo sarà erogato solo dopo la conclusione dell'iter burocratico presso gli uffici regionali ed emissione da parte di questi ultimi di esito favorevole, rimanendo a carico del professionista il supporto al RUP fino alla completa conclusione dell'iter della rendicontazione dei finanziamenti con risultato di "null'altro ad eseguirsi" da parte degli uffici regionali.
4. Il codice C.I.G. sarà acquisito ad intervenuta esecutività del presente provvedimento.
5. Di assegnare alla presente contenuto sinallagmatico con valore contrattuale tra le parti con sottoscrizione della presente determinazione da parte del professionista incaricato ing. Vito D'Onghia.
6. Designare Responsabile per il presente procedimento il dott. Mario Morea.
7. Attribuire alla presente determinazione valore contrattuale di scrittura privata con obbligo di registrazione solo in caso d'uso.
8. Il presente provvedimento deve essere pubblicato ai sensi dell'art. 1, comma 32 L.190/2012.

9. Copia conforme all'originale dovrà essere trasmessa al Dirigente settore Patrimonio, al R.U.P., al Dirigente del Settore servizi Finanziari e Istituzionali.
10. La presente Determinazione non contiene dati personali ai sensi del Decr. Legisl. 30/6/2013 n. 196 "*Codice in materia di protezione dati personali*".

Il presente documento è sottoscritto con firma digitale - ai sensi degli art. 23, 25 DPR 445/2000 e art .20 e 21 D.lgs 82/2005 da:

Mauro De Gennaro;1;3268913



Comune di Molfetta

Provincia di Bari

ATTESTAZIONE DI COPERTURA FINANZIARIA

Determinazione Settore Lavori Pubblici nr.77 del 25/06/2018

ESERCIZIO: 2018	Impegno di spesa	2018 1406/0	Data: 25/06/2018	Importo: 5.000,00
Oggetto:	P.O. FESR 2007-2013 ASSE II LINEA DI INTERVENTO 2.4 (INTERVENTI PER L'UTILIZZO DI FONTI ENERGETICHE RINNOVABILI E PER L'ADOZIONE DI TECNICHE PER IL RISPARMIO ENERGETICO NEI DIVERSI SETTORI DI IMPIEGO) AZIONE 2.4.1 (PROMOZIONE DEL RISPARMIO ENERGET)			
SIOPE:	1.03.02.09.004 - Manutenzione ordinaria e riparazioni di impianti e macchinari			
Piano dei Conti Fin.:	1.03.02.09.004 Manutenzione ordinaria e riparazioni di impianti e macchinari			
Bilancio				
Anno:	2018	Stanziamiento attuale:	658.377,78	
Missione:	1 - Servizi Istituzionali, generali e di gestione	Impegni gia' assunti:	452.857,49	
Programma:	6 - Ufficio tecnico	Impegno nr. 1406/0:	5.000,00	
Titolo:	1 - Spese correnti	Totale impegni:	457.857,49	
Macroaggregato:	103 - Acquisto di beni e servizi	Disponibilità residua:	200.520,29	
Piano Esecutivo di Gestione				
Anno:	2018	Stanziamiento attuale:	12.510,00	
Capitolo:	26257	Impegni gia' assunti:	7.440,00	
Oggetto:	GESTIONE SERVIZI INFORMATICI	Impegno nr. 1406/0:	5.000,00	
		Totale impegni:	12.440,00	
		Disponibilità residua:	70,00	
Progetto:				
Resp. spesa:	PATRIMONIO - servizio manutenzioni			
Resp. servizio:	PATRIMONIO - servizio manutenzioni			

Si attesta la regolarità contabile della determinazione dirigenziale di cui sopra ai sensi dello art.151 comma 4 e art. 147bis del T.U. EE.LL.

MOLFETTA li, 25/06/2018

Visto per regolarità della istruttoria



Il Responsabile del Servizio Finanziario

Il presente documento è sottoscritto con firma digitale - ai sensi degli art. 23, 25 DPR 445/2000 e art. 20 e 21 D.lgs 82/2005 da:

DI MAURO IRENE;1;300000400921067023419809783681039991



Pareri

Comune di Molfetta

Estremi della Proposta

Proposta Nr. **2018 / 880**

Settore Proponente: **Settore Lavori Pubblici**

Ufficio Proponente: **Programmazione e Segreteria**

Oggetto: **P.O. FESR 2007-2013 ASSE II LINEA DI INTERVENTO 2.4 (INTERVENTI PER L'UTILIZZO DI FONTI ENERGETICHE RINNOVABILI E PER L'ADOZIONE DI TECNICHE PER IL RISPARMIO ENERGETICO NEI DIVERSI SETTORI DI IMPIEGO) AZIONE 2.4.1 (PROMOZIONE DEL RISPARMIO ENERGETIC**

Nr. adozione settore: **77** Nr. adozione generale: **661**

Data adozione: **25/06/2018**

Visto Contabile

In ordine alla regolarità contabile della presente determinazione, ai sensi dell'art. 151, comma 4 ed art. 147 bis T.U.EE.LL., si esprime parere **FAVOREVOLE**.

Sintesi parere: **FAVOREVOLE**

Data **25/06/2018**

Responsabile del Servizio Finanziario
- a.i. Irene DI MAURO

Il presente documento è sottoscritto con firma digitale - ai sensi degli art. 23, 25 DPR 445/2000 e art. 20 e 21 D.lgs 82/2005 da:

DI MAURO IRENE;1;300000400921067023419809783681039991

CURRICULUM VITAE REDATTO IN FORMA DI DICHIARAZIONE SOSTITUTIVA DELL'ATTO DI NOTORIETA'
(art. 46-47 D.P.R. 28 dicembre 2000, n.445)

Il sottoscritto D'Onghia Vito, nato il 22/05/1981 a Gioia del Colle (Ba), residente in Massafra (Ta), via Mancini n. 94, codice fiscale DNGVT181E22E038L, cellulare 3397000333, email: vitodonghia81@gmail.com, pec: vito.donghia@ingpec.eu, partita IVA 03060070731, consapevole, ai sensi dell'art. 76 del D.P.R. 445/2000, che dichiarazioni mendaci, formazione o uso di atti falsi sono puniti ai sensi del codice penale e delle leggi speciali in materia,

DICHIARA

la veridicità del proprio curriculum vitae di seguito qui allegato e inoltre sotto la propria responsabilità dichiara quanto segue:

CURRICULUM VITAE



INFORMAZIONI PERSONALI

Cognome, Nome **D'Onghia Vito**
Indirizzo **Via Mancini, n° 94, 74016, Massafra (Taranto)**
Via Muciaccia, n° 1, 70125, BARI
Telefono **3397000333**
E-mail **vito.donghia@poliba.it,**
vitodonghia81@gmail.com,
vito.donghia@ingpec.eu
Partita IVA **03060070731**
Stato civile **Coniugato**
Nazionalità **Italiana**
Luogo e data di nascita **Gioia del Colle (Bari), il 22/05/1981**

ESPERIENZA LAVORATIVA

- Data **27 Dicembre 2017**
- Nome e indirizzo del datore di lavoro **Comune di Adelfia (Ba) – Settore Assetto del Territorio**
Via Vittorio Veneto n.122 Adelfia (Ba)
- Tipo di azienda o settore **Settore amministrativo pubblico**
- Tipo di impiego **Incarico di supporto al RUP per rendicontazione MIRWEB per Fondo Coesione 2007 - 2013 – Accordo di Programma Quadro Settore Aree Urbane Città – “Realizzazione di un centro polivalente di edilizia sociale per anziani e giovani coppie” e “Lavori di realizzazione di un'area attrezzata tra via Veneto, G. Dalla Chiesa e via Vivaldi” – conferimento nuovo incarico. CIG: Z03212BE3F (giusta D.D. n. 313/2017 del 19/12/2017)**
- Principali mansioni e responsabilità **Attività di rendicontazione delle opere pubbliche in ambiente MIRWEB secondo specifiche tecniche in adempimento alle direttive regionali di disciplinari di gara per le seguenti opere:**
 - *“Realizzazione di un centro polivalente di edilizia sociale per anziani e giovani coppie”*
 - *“Lavori di realizzazione di un'area attrezzata tra via Veneto, G. Dalla Chiesa e via Vivaldi”*
- Data **28 Settembre 2017**
- Nome e indirizzo del datore di lavoro **Comune di Massafra (Ta) – V° Ripartizione Urbanistica ed Ecologia**
Via Livatino, snc Massafra (Ta)
- Tipo di azienda o settore **Settore amministrativo pubblico**
- Tipo di impiego **Redazione del Piano Comunale delle Coste del Comune di Massafra nel rispetto delle istruzioni regionali approvate con Determinazione Dirigenziale n.405 del 6/12/2011 (BURP 174 del 9.11.2011) e alla L.R. n.17/2015 (giusto incarico D.D. n.104 del 28/09/2017)**
- Principali mansioni e responsabilità **Redazione del Piano Comunale delle Coste del Comune di Massafra adeguato alle direttive regionali della L.R. n.17/2015 e della D.D. Regione Puglia Servizio Demanio n.405 del 06/12/2011**

- Data 02 Settembre 2017
 - Nome e indirizzo del datore di lavoro **Comune di Giovinazzo (Ba)- Settore 3° Gestione del Territorio - Servizio Urbanistica**
Piazza Vittorio Emanuele, 64 – Giovinazzo (Ba)
 - Tipo di azienda o settore Settore amministrativo pubblico
 - Tipo di impiego **Redazione dell'aggiornamento del Documento Programmatico di Rigenerazione Urbana ai sensi della L.R. n.21/2008 e redazione della Scheda di Strategia Integrata di Sviluppo Urbano Sostenibile (SISUS) per la candidatura al bando regionale PO-FESR Regione Puglia 2014-2020 Asse XII Azione 12.1 "Rigenerazione urbana sostenibile"**
 - Principali mansioni e responsabilità Redazione dell'aggiornamento degli ambiti di rigenerazione urbana previsti nel DPRU del Comune di Giovinazzo e redazione della Scheda di Strategia Integrata di Sviluppo Urbano Sostenibile (SISUS) per la candidatura ad Autorità Urbana del Comune di Giovinazzo
-
- Data 18 luglio 2017
 - Nome e indirizzo del datore di lavoro **Studio tecnico BDF Architetti**
Via Abate Gimma, n.88 Bari
 - Tipo di azienda o settore Settore tecnico privato
 - Tipo di impiego **Attività relativa all'autorizzazione paesaggistica per l'ottenimento di un Permesso di Costruire in località Santa Maria di Leuca per la realizzazione di attrezzature a supporto della balneazione proprietà DFV srl**
 - Principali mansioni e responsabilità Relazione paesaggistica per la realizzazione di attrezzature a supporto della balneazione nel Comune di Castrignano del Capo, località Santa Maria di Leuca Fg. n.24, p.lle 468
-
- Data 28 Marzo 2017
 - Nome e indirizzo del datore di lavoro **Comune di Margherita di Savoia (BT)**
Via Duca degli Abruzzi, 76016 Margherita di Savoia (BT)
 - Tipo di azienda o settore Settore amministrativo pubblico
 - Tipo di impiego **Affidamento dell'incarico di supporto al personale dell'ufficio tecnico per l'aggiornamento del sistema di rendicontazione MIRWEB della Regione Puglia e completamento dell'iter fisico e procedurale nell'ambito dei POR FESR 2007-2013 e PO FESR 2014-2020**
(giusto incarico D.D. n. 162 del 28/03/2017 e D.D. n. 380 del 28/06/2017)
 - Principali mansioni e responsabilità Attività di rendicontazione delle opere pubbliche in ambiente MIRWEB secondo specifiche tecniche in adempimento alle direttive regionali di disciplinari di gara per le seguenti opere:
 - "Lavori di potenziamento delle strutture dedicate alla raccolta differenziata- Creazione di punti ecologici" come da DGR n. 2853 del 20/12/2010
 - "Potenziamento dei servizi di raccolta dei rifiuti attraverso l'introduzione di metodi innovativi di raccolta differenziata integrata –CCR Porto Canale", come da DGR n. 2989 del 28/12/2010
 - "Realizzazione del Programma Integrato di Recupero Periferie - Il Filo di Arianna"
-
- Data 1 Dicembre 2016
 - Nome e indirizzo del datore di lavoro **Studio tecnico di ingegneria Ing. Cesare Barrotta**
Via Rico Semeraro n.1 (l trav. dx via Varese)- Lecce
 - Tipo di azienda o settore Settore tecnico privato
 - Tipo di impiego **Consulente urbanista in materia di autorizzazione paesaggistica e accertamento di compatibilità paesaggistica**
 - Principali mansioni e responsabilità Relazione paesaggistica di immobili siti presso Santa Maria di Leuca (Le) nel Comune di Castrignano del Capo
-
- Data 5 Giugno 2016
 - Nome e indirizzo del datore di lavoro **Dott. Francesco Mininni**
Via Piccinni, Bari
 - Tipo di azienda o settore Settore tecnico privato
 - Tipo di impiego **Ristrutturazione dell'immobile sito in via Gelsomini nel Comune di Polignano a mare**
 - Principali mansioni e responsabilità Relazione paesaggistica e computo metrico estimativo di un immobile sito in via Gelsomini in Polignano a mare (Ba).
-
- Data 11 Aprile 2016
 - Nome e indirizzo del datore di lavoro **Italsoft srl**
Via Paganini, 57 – Porto Potenza Picena (Mc)
 - Tipo di azienda o settore Settore amministrativo privato vs enti pubblici
 - Tipo di impiego **Affidamento servizi di caricamento dati software AppaltiPA secondo specifiche definite dalla Ragioneria Generale dello Stato sezione Opere Pubbliche**
 - Principali mansioni e responsabilità Attività di rendicontazione delle opere pubbliche in ambiente AppaltiPA secondo specifiche tecniche in adempimento alle direttive della Banca Dati Amministrazioni Pubbliche (BDAP) presso diversi Uffici Tecnici Comunali (Comune di Molfetta, Comune di Trani, Comune di Santeramo in Colle, Comune di Margherita di Savoia, Comune di Conversano, Comune di Adelfia, Comune di Bitonto, Comune di Toritto)

- Data 10 Novembre 2016
- Nome e indirizzo del datore di lavoro **Comune di Palo del Colle (Ba) – Settore Urbanistica**
Via Umberto I, n.56, 70027 Palo del Colle (Ba)
- Tipo di azienda o settore Settore amministrativo pubblico
- Tipo di impiego **Responsabile Settore Urbanistica – Posizione Organizzativa - Istruttore Tecnico Direttivo cat. D1 (giusto incarico Decreto Sindaco n.35/2016)**
- Principali mansioni e responsabilità Responsabile del Settore Urbanistica con Posizione Organizzativa del Comune di Palo del Colle (Ba)

- Data 09 Febbraio 2016
- Nome e indirizzo del datore di lavoro **Comune di Castrignano del Capo (Le)- Settore 4° Urbanistica**
Via Municipio – Castrignano del Capo (Le)
- Tipo di azienda o settore Settore amministrativo pubblico
- Tipo di impiego **Affidamento servizi di adeguamento Piano Comunale delle Coste al Piano di Assetto idrogeologico e Piano Paesaggistico Territoriale Regionale (giusto incarico con D.D. n.2 del 08/02/2016)**
- Principali mansioni e responsabilità Adeguamento dell'adottato Piano Comunale delle Coste con DCC n.37 del 28/11/2014 al PAI approvato con DCI n.39 del 30/11/2005 e al PPTR approvato con DGR n.176 del 16/02/2015, come previsto dalla LR n.17/2015

- Data 08 Febbraio 2016
- Nome e indirizzo del datore di lavoro **Comune di Giovinazzo (Ba)- Settore 3° Gestione del Territorio - Servizio Urbanistica**
Piazza Vittorio Emanuele, 64 – Giovinazzo (Ba)
- Tipo di azienda o settore Settore amministrativo pubblico
- Tipo di impiego **Redazione della variante di adeguamento del Piano Regolatore Generale al Piano Paesaggistico Territoriale Regionale ai sensi dell'art.97 e 98 bis delle NTA del PPTR approvato con DGR n.176 del 16/02/2015, con le procedure di cui all'art.16 della L.R. n.56/1980 (giusto incarico con D.D. n.420 del 28/12/2015)**
- Principali mansioni e responsabilità Componente dell'Ufficio di Piano per la redazione della variante di adeguamento del PRG vigente al PPTR mediante aggiornamenti cartografici riguardanti gli strati informativi con modalità GIS software open source.

- Data 23 Ottobre 2015
- Nome e indirizzo del datore di lavoro **Comune di Giovinazzo (Ba)- Settore 3° Gestione del Territorio - Servizio Opere Pubbliche**
Piazza Vittorio Emanuele, 64 – Giovinazzo (Ba)
- Tipo di azienda o settore Settore amministrativo pubblico
- Tipo di impiego **Rendicontazione economica finanziaria sul sistema MIRWEB della Regione Puglia dei seguenti interventi previsti dai fondi PO FESR Regione Puglia Programmazione 2007/2013 (giusto incarico con D.D. n.656/2015):**
 - Riqualficazione urbana del Lungomare Esercito Italiano- Fondi FESR 2007/2013 POC Regione Puglia Asse VII Linea di intervento 7.1., Azione 7.1.1. per € 1.605.567,00
 - Realizzazione della ciclovvia lungo strada Adriatica direzione Bari- PO FESR 2007/2013- Asse V- Reti e collegamenti per la mobilità- Linea di intervento 5.2. "Adeguamento dei sistemi di trasporto urbano e/o extraurbano"
 - Realizzazione dei sistemi di collettamento differenziati per le acque piovane nel centro abitato - POR Puglia 2000-2006 Misura 1.1. Azione 5
 - Potenziamento della raccolta differenziata (micro compattatori) PO FESR 2007/2013 Linea di intervento 2.5, Azione 2.5.1.
 - Realizzazione Centri Comunali di raccolta PO FESR 2007/2013 Linea di intervento 2.5., Azione 2.5.1.
- Principali mansioni e responsabilità Affidamento di incarico per la rendicontazione economica finanziaria di supporto ai Responsabili Unici dei Procedimenti per l'erogazione dei finanziamenti europei per il monitoraggio finanziario, fisico e procedurale MIRWEB della Regione Puglia

- Data 26 Ottobre 2015
- Nome e indirizzo del datore di lavoro **Formedil Bari – Ente scuola provinciale per la formazione professionale in edilizia**
Via Renato Scionti, n°2- Bari
- Tipo di azienda o settore Settore di formazione professionale
- Tipo di impiego **Attività di supporto alla didattica per il corso "Dal territorio all'edificio: Dallo sviluppo allo sviluppo locale" Ambito 1 "Autorizzazione paesaggistica e nuovo Piano Paesaggistico Territoriale Regionale" (Cod. F-TES-A1-15-01) presso Safety Corporation via Barletta, n° 283 Andria (BAT)**
- Principali mansioni e responsabilità
 - Attività di supporto alla didattica per dipendenti pubblici al percorso di accompagnamento sull'autorizzazione paesaggistica e all'illustrazione del Piano Paesaggistico Territoriale Regionale approvato con giusta D.G.R. n° 176 del 16/02/2015
 - Organizzazione workshop "Esperienze di Progettazione Paesaggistica nel Comune di Andria in riferimento al Patto Città-Campagna del Progetto Strategico del PPTR: il caso studio del Canale Ciappetta- Camaggio" del 18/19/20 Novembre 2015 (condotto dalla prof. Immacolata Jansana Ferrer)
 - Esposizione del lavoro all'evento finale del 25 Novembre 2015 "Esperienze di Progettazione Paesaggistica nel

- Data 29 Giugno 2015
- Nome e indirizzo del datore di lavoro **Dipartimento di Scienze dell'Ingegneria Civile e dell'Architettura - Politecnico di Bari**
Via Orabona, 4, - Bari -
- Tipo di azienda o settore Settore di ricerca universitaria
- Tipo di impiego **Collaborazione specialistica per la consulenza tecnico scientifica del Piano Urbanistico Generale del Comune di Castrignano del Capo (Le) e di consulenze paesaggistiche per le Reti Ecologiche delle Lame nell'Area Metropolitana della Città di Bari** (responsabile Prof. Arch. N. Martinelli)
- Principali mansioni e responsabilità
 - Coautore del gruppo di lavoro per la consulenza tecnico scientifica del Piano Urbanistico Generale del Comune di Castrignano del Capo (Le) ai sensi della L.R. n.20/2001.
 - Coautore del gruppo di lavoro per l'attività di consulenza tecnico scientifica alla redazione del Piano Comunale delle Coste del Comune di Castrignano del Capo (Le) ai sensi della L.R. n.17/2015.
 - Coordinatore della segreteria tecnica organizzativa per l'istituzione dell'Area Protetta Regionale Naturale A6 "Lama San Giorgio e Lama Giotta" ai sensi della LR n. 19/1997 comprendente i comuni di Bari, Triggiano, Noicattaro, Rutigliano, Casamassima, Turi, Sammichele di Bari, Gioia del Colle, Valenzano, Capurso, Cellamare
 - Supporto alle Pubbliche Amministrazioni per la redazione alla candidatura del progetto "Le fabbriche giardino di Lama San Giorgio e Lama Giotta" ammissibile a finanziamento Regione Puglia PO FESR 2014-2020 Interventi per la conservazione e la salvaguardia della biodiversità Asse VI Azione 6.5 per i Comuni di Noicattaro (capofila), Triggiano, Rutigliano, Casamassima, Sammichele di Bari, Turi, Gioia del Colle e Ente pubblico ASP Monte dei Poveri di Rutigliano.
 - Autore delle Schede Progetti di Rete per l'Area Metropolitana della Città di Bari dell'Area Protetta Regionale Naturale A6 "Lama San Giorgio e Lama Giotta";
 - Studi e ricerca scientifica per l'Area Metropolitana della Città di Bari della Lama Montrone in territorio di Adelfia (Ba).
- Data 16 Settembre 2015
- Nome e indirizzo del datore di lavoro **Gruppo Immobiliare srl**
S. S. 7 ter al km. 16 sn
74028 - Sava (TA)
- Tipo di azienda o settore Settore tecnico privato
- Tipo di impiego **Consulenza specialistica per la redazione della Verifica di Assoggettabilità alla Valutazione Ambientale Strategica di un Piano di Lottizzazione Convenzionato per insediamenti turistici - residenziale e non residenziale in agro di Torre Ovo – Comune di Torricella (Ta)**
- Principali mansioni e responsabilità
 - Incarico per la redazione del Rapporto Preliminare Ambientale per la Valutazione Ambientale Strategica ai sensi della L.R. n.44/2012 per un Piano di Lottizzazione Convenzionato per la realizzazione di insediamenti turistici residenziali e non residenziali nel Comune di Torricella (Ta)
- Data 05 Dicembre 2014
- Nome e indirizzo del datore di lavoro **Studio tecnico di urbanistica e architettura arch. Sergio Scarcia**
- Via Regina Elena, n.44, -Taranto -
- Tipo di azienda o settore Studio tecnico professionale di urbanistica e architettura
- Tipo di impiego **Collaborazione specialistica per la pianificazione paesaggistica e urbanistica per le seguenti attività:**
- Principali mansioni e responsabilità
 - Coautore della redazione dell'Adeguamento del Piano Regolatore Generale del Comune di Faggiano (Ta) alla strumentazione paesaggistica regionale vigente (art.97 delle Norme Tecniche d'Attuazione del Piano Paesaggistico Territoriale Regionale approvato con giusta D.G.R. n° 176/2015 pubblicato sul BURP n.40 del 23/03/2015) in ambiente GIS.
 - Coautore della redazione dell'Adeguamento del Piano Regolatore Generale del Comune di Leporano (Ta) alla strumentazione paesaggistica regionale vigente (art.97 delle Norme Tecniche d'Attuazione del Piano Paesaggistico Territoriale Regionale approvato con giusta D.G.R. n° 176/2015 pubblicato sul BURP n.40 del 23/03/2015) in ambiente GIS.
 - Redazione degli atti preliminari alla stesura del Piano Territoriale del Consorzio dell'Area di Sviluppo Industriale (A.S.I.) di Taranto (ex SISRI) di cui all'art.5 L.R. n.2/2007, nonché all'art.36 della L.317/91 su sistema informatico GIS.
 - Supporto al Responsabile Unico del Procedimento del Comune di Faggiano per l'espletamento dell'iter amministrativo e procedurale dell'art. 97 delle NTA del PPTR
 - Digitalizzazione su sistema GIS del Piano Regolatore Generale del Comune di Faggiano secondo i medesimi standard informatici in uso per i PUG contenuti nella DGR n.1178 del 13/07/2009 e s.m.i.
 - Redazione di studi di ricognizione, censimento e catalogazione scientifica del patrimonio di archeologia industriale dell'Unione dei Comuni di Montedoro
- Data 16 Febbraio 2015
- Nome e indirizzo del datore di lavoro **Finepro srl**
- Via Nino Rota, n.3, -Alberobello (Ba)-
- Tipo di azienda o settore Società di ingegneria e architettura
- Tipo di impiego **Consulenza specialistica per la pianificazione territoriale paesaggistica e la progettazione urbanistica**

- Principali mansioni e responsabilità
 - Studio di fattibilità - Caratteristiche tecniche e rispondenza ai criteri di valutazione di Cassa Depositi e Prestiti- Proposta per la realizzazione di un intervento di Housing Sociale (di cui al D.L. n.112 del 25/06/2008 e D.P.C.M. 16/07/2009) nell'ambito del Programma Integrato di Riqualificazione delle Periferie del Comune di Corato (Ba) "Dal Centro storico alla zona 167 di via Prenestina" di cui alla L.R. n.20 del 30/12/2005
 - Consulenza paesaggistica per la realizzazione di 13 alloggi di Edilizia Residenziale Pubblica nell'ambito del PIRP del Comune di Candela (Fg)
 - Predisposizione degli elaborati Atto di Indirizzo, Documento di scoping, Rapporto preliminare Ambientale alla Valutazione Ambientale Strategica utili per la redazione del Piano Urbanistico Generale del Comune di Zapponeta (Fg) ai sensi della L.R. n.20/2001 e della L.R. n.44/2012

- Data 1 Marzo 2013
- Nome e indirizzo del datore di lavoro **Innovapuglia s.p.a.** – società in-house della Regione Puglia presso **S.I.T. Regione Puglia**
–*strada provinciale per Casamassima, km 3, -Valenzano (Ba)-*
- Tipo di azienda o settore Settore amministrativo allargato
- Tipo di impiego Collaborazione a progetto
- Principali mansioni e responsabilità
 - Progetto Europeo OTRIONS: "Multi-parametric network for the study and the monitoring of the natural hazards in the Otranto Channel and the Ionian Sea"** in collaborazione con Regione Puglia, Istituto Nazionale di Geofisica e Vulcanologia, Università degli studi di Bari- Dipartimento di Geologia, Università degli studi di Bologna- Dipartimento di Fisica, Autorità di Bacino della Regione Puglia
 - Redazione delle mappe di vulnerabilità a scala regionale per il rischio sismico (per sezioni di censimento su base ISTAT, per Comune, per ogni singolo edificio a scala comunale) della Regione Puglia con sistema applicativo GIS.
 - Mappa di vulnerabilità per ogni singolo edificio in riferimento alle indagini di microzonazione sismica condotte nel centro storico del Comune di Foggia e nei Comuni individuati dall'OPCM n.3907/2010
 - Studio dell'edificato di una vasta area campione comprensiva di 75 Comuni delle Province di Foggia, Provincia di Barletta Andria Trani, Comune di Bari e dei Comuni del canale d'Otranto ovvero i Comuni classificati secondo la mappa di pericolosità sismica redatta dall'INGV come zona a rischio sismico 1 e 2 del territorio pugliese
 - Analisi di aree campione per lo studio di tipologie edilizie vulnerabili in base all'epoca di costruzione, al materiale costruttivo, al numero di piani, al tessuto aggregativo e al terreno litologico,
 - Studio e ricognizione di metodi applicativi di vulnerabilità sismica da terremoti e da maremoti,
 - Integrazione delle informazioni della banca dati del SIT della Regione Puglia e dello studio di fattibilità per il monitoraggio e la messa in sicurezza delle aree urbane a rischio di stabilità statica e vulnerabilità strutturale del Comune e della Provincia di Foggia (Delibera CIPE n.20/2004)
 - Verifica delle analisi della qualità dei dati trasmessi al centro di controllo delle stazioni sismiche, GPS e mareografiche
 - Studio e analisi dei piani di protezione civile del territorio regionale
 - Ricognizione e integrazione della banca dati del portale del Sit della Regione Puglia secondo la compilazione delle schede previste nel metodo Augustus

- Data 28 Ottobre 2013
- Nome e indirizzo del datore di lavoro **Comune di Melendugno (Le)**
- *Piazza Castello, n.8, -Melendugno (Le)-*
- Tipo di azienda o settore Settore amministrativo
- Tipo di impiego **Membro di commissione di esperti istituita con D.C.C. n. 24 del 14/10/2013 per la Valutazione d'Impatto Ambientale per la realizzazione di nuovo gasdotto ad opera della TAP (Trans Adriatic Pipeline)**
- Principali mansioni e responsabilità
 - Redazione del Contro Rapporto di V.I.A. per la realizzazione del gasdotto ad opera di TAP (coautore aspetti territoriali-paesaggistici) presentato presso il Ministero dell'Ambiente della Repubblica Italiana
 - Studio d'impatto territoriale, paesaggistico e urbanistico in ambito della Valutazione d'Impatto Ambientale per la realizzazione di un nuovo gasdotto ad opera della TAP (Trans Adriatic Pipeline) nel territorio comunale di Melendugno

- Data 6 Febbraio 2012
- Nome e indirizzo del datore di lavoro **Studio tecnico D&D Bosco Associati srl-**
-*P.zza Umberto, n. 49, - Bari -*
- Tipo di azienda o settore Studio tecnico professionale di ingegneria e architettura
- Tipo di impiego **Collaborazione professionale per le seguenti attività:**
- Principali mansioni e responsabilità
 - Risistemazione planimetrica del piano particolareggiato per la risoluzione urbanistica delle maglie n.50 e 51 - Terzario Direzionale ex art.39 delle Norme Tecniche di Attuazione del Piano Regolatore di Bari- (*progetto coordinato dall'urbanista e arch. Oriol Bohigas*)
 - Progetto di realizzazione della chiesa San Nicola in Catino (Bari);
 - Rilievo e Progettazione tridimensionale del Piano Particolareggiato di Lottizzazione Direzionale Scianatico ATM (Bari) via Ammiraglio Caracciolo- Bari
 - Rilievo architettonico in PowerCad di villa Costantino in Bari,
 - Rendering dell'insula 26 del piano di lottizzazione in zona Belvedere a Massafra (Ta),
 - Riprogettazione architettonica di un edificio nel quartiere Murattiano in via Cairoli (Bari),

- Risoluzione planimetrica di un piano di lottizzazione n. 139 "Residence Parco Gentile" zona Santo Spirito (Bari),
 - Consulente paesaggista per lo studio vincolistico in ambito Gis in merito alla pianificazione regionale dei piani di lottizzazione "Parco Gentile", del "Piano Particolareggiato delle maglie n.50 e 51 Terziario Direzionale ex art.39 delle Norme Tecniche di Attuazione del Piano Regolatore di Bari"; del "Piano particolareggiato del Direzionale Scianatico ATM" in Bari, del territorio comunale di Massafra (Ta) e in agro del comune di Fasano, località Torre Canne (Br)
- Data 23 Novembre 2011
- Nome e indirizzo del datore di lavoro **Regione Puglia – Servizio Assetto del Territorio –**
-via Delle Magnolie, n.6/8, -Modugno z.i. (Ba)-
- Tipo di azienda o settore Settore amministrativo
- Tipo di impiego **Collaborazione professionale per le seguenti attività:**
- Principali mansioni e responsabilità
- Gestione di nuove istruttorie per l'acquisizione di nuovi vincoli paesaggistici, architettonici e archeologici come previsto dagli art. n.136 – n.142 lettera M del D.Lgs del 24/01/2004 n.42 (Codice dei beni sul paesaggio),
 - Supporto al Responsabile del Procedimento sul coordinamento amministrativo delle commissioni regionali sul paesaggio ai sensi dell'art. 137 del D.Lgs n.42/2004,
 - Partecipazione alle commissioni regionali per gli ambiti territoriali di Ba-Bat-Fg, e per gli ambiti territoriali di Br-Le-Ta ai sensi dell'art.137 del D.Lgs. n.42/2004 per l'istituzione di nuovi vincoli paesaggistici tra cui:
 - *"Proposta di dichiarazione di notevole interesse pubblico dell'area centrale della città di Bari (quartieri S. Nicola, Murat, Libertà e Madonella)";*
 - *"Istituzione del vincolo paesaggistico di un immobile denominato villa Lippolis sito in corso Alcide De Gasperi in Bari";*
 - *"Riesame del vincolo paesaggistico ex Legge 1497/39 del territorio di Vernole (Le)";*
 - *"Riconoscimento relativo al vincolo paesaggistico ex Legge 1497/39 (num. dec. 19/06/1975) ricadente nel territorio di Fasano (Br);*
 - *"Dichiarazione di notevole interesse pubblico relativamente alla tutela degli ulivi secolari in una fascia di territorio in agro di Ostuni (Br)" giusta D.G.R. n.1997/2000".*
 - *"Istituzione del nuovo vincolo archeologico in località "Madonna del Sabato" sito nel comune di Minervino Murge (Bat) ai sensi dell'art. 142 lettera m DLgs. n.42/2004".*
 - Procedura di rilascio delle autorizzazioni paesaggistiche in relazione alle NTA del Piano Urbanistico Territoriale Tematico/Paesaggio approvato con D.G.R. n.1748/2000,
 - Riconoscimento della legge regionale n.20/2001 per redigere strumenti di pianificazione da parte degli Enti locali,
 - Revisione e aggiornamento dei nuovi decreti di vincolo diretti della Carta dei Beni sul territorio regionale pugliese in ambito Gis,
 - Analisi e studio delle schede d'ambito del nuovo Piano Paesaggistico Territoriale Regionale in particolare delle figure territoriali Pianura Brindisina, SubAppennino Dauno, Gargano e Alta Murgia,
 - Sopralluogo congiunto con Direzione Regionale per i Beni Culturali Puglia, Soprintendenza Architettonica e Paesaggistica BA-BAT-FG, Soprintendenza Archeologica Puglia in agro di Minervino Murge (Bat) località Madonna del Sabato ,
 - Partecipazione al convegno POAT MiBAC: "Tutela e valorizzazione del paesaggio in Puglia: nuovi percorsi di copianificazione", Bari 23/05/2011
- Data 11/06/2015
- Nome e indirizzo del datore di lavoro **Associazione Architetti e Ingegneri di Massafra (Ta)**
- Tipo di azienda o settore Associazione professionale di ingegneria e architettura
- Tipo di impiego **Presidente (dal 11/06/2015 al 30/06/2017)**
Segretario (dal 25/05/2012 al 11/06/2015)
- Principali mansioni e responsabilità
- Redazione delle osservazioni previste dall'art. 11 della L.R. n.20/2001 in ambito di redazione del Documento Preliminare Programmatico del costituendo Piano Urbanistico Generale della città di Massafra
 - Gestione degli atti amministrativi delle sedute del Consiglio Direttivo e delle sedute dell'Assemblea dei Soci,
 - Predisposizione e organizzazione di gruppi di lavoro finalizzati allo studio di un Piano Particolareggiato del Centro Storico di Massafra (Ta), del Documento Preliminare Programmatico del costituendo Piano Urbanistico Generale di Massafra (Ta),
 - Organizzazione della manifestazione "Adotta una Vicinanza 2013";
 - Autore del Progetto ReSTART - "Alla ricerca della tradizione popolare massafrese. Studio per un censimento delle edicole sacre"
 - Esperto esterno formatore presso il I.I.S.S. De Ruggieri Massafra nell'ambito del progetto "Tutela, Conservazione e Valorizzazione del Centro Antico di Massafra"- 21 Dicembre 2016
 - Autore delle osservazioni al Documento Programmatico di Rigenerazione Urbana del Comune di Massafra ai sensi della L.R. n.21/2008.
 - Organizzazione e speech the conferenza dal tema: "La valorizzazione e la salvaguardia del patrimonio architettonico dei Santi Medici a Massafra"
 - Predisposizione logo della Diocesi di Castellana
 - Redazione Osservazioni a seguito dell'evento di crollo in cripta Madonna della Buona Nuova
 - Redazione Osservazioni in merito alla cripta Candelora

**PUBBLICAZIONI, STUDI,
CONVEGNI, PREMI E RICERCHE**

- Date (da – a) 29 Giugno 2018
- Ente Promotore UrbanPromo, Istituto Nazionale Urbanistica, Urbit Urbanistica Italiana srl
- Descrizione Premio Nazionale Urbanistica 2018- 1° Classificato categoria Rigenerazione ambientale, economica e sociale – XII edizione
Progetto Comune di Giovinazzo (Ba) *"Visioni strategiche tra identità e socialità di spazi nel Comune di Giovinazzo"*
Ruolo: Supporto esterno all'Ufficio Tecnico Comunale del Comune di Giovinazzo
- Date (da – a) 8-9-10 Novembre 2018
- Ente Promotore IFAU Tirana 2018 – 2st International Forum on Architecture and Urbanism - "Territori Fragili- Paesaggi Città Architetture" Dipartimento di Architettura Università G. D'Annunzio Pescara
- Descrizione In Sessione 2:Transizioni fragili:Città, Piani e Progetti di resilienza urbana 2st International Forum on Architecture and Urbanism, International Forum *"Territori ad integrità ambientale complessa: il case study di Massafra"* – Autori V. D'Onghia, N. Martinelli, S. Milella (in corso di pubblicazione)
- Date (da – a) 12 Giugno 2018
- Ente Promotore Comune di Taranto
- Descrizione Speech at conference - Territori dell'abusivismo - Un progetto per uscire dall'Italia dei condoni a cura di *"Dispersione insediativa e depauperamento ecologico-paesistico della costa: Castrignano del Capo (Lecce, frazione Santa Maria di Leuca"*
- Date (da – a) 28 Maggio 2018
- Ente Promotore Associazione Culturale Net Polis Castellaneta (Ta) in collaborazione con i Comuni del Parco Regionale Terra delle Gravine
- Descrizione Speech at conference –Paesaggio e Turismi nella Terra delle Gravine – *"Il valore del paesaggio :ambiente e insediamenti storici"*
- Date (da – a) 25 Maggio 2018
- Ente Promotore Asvis Agenzia Italiana per lo Sviluppo Sostenibile - Festival dello Sviluppo Sostenibile 2018
- Descrizione Speech at conference –Laboratorio partecipato *"La percezione sociale del paesaggio dei Parchi Metropolitan delle Lame"*
- Date (da – a) 15 Maggio 2018
- Ente Promotore Consiglio Nazionale delle Ricerche (CNR) - VII Simposio - "Il Monitoraggio Costiero Mediterraneo: problematiche e tecniche di misura"
- Descrizione "Processi Urbani nel litorale del Golfo di Taranto: Marina di Chiatona" a cura di N. Martinelli, V. D'Onghia, S. Milella (in corso di pubblicazione)
- Date (da – a) 14 Maggio 2018
- Ente Promotore Società Italiana degli Urbanisti (SIU) – XXI Conferenza Nazionale 2018 Confini, Movimenti, Luoghi Politiche e Progetti per Città e Territori in Transizione
- Descrizione "Un processo di pianificazione inter-istituzionale di sviluppo: il caso Taranto" a cura di N. Martinelli, V. D'Onghia, S. Milella (in corso di pubblicazione)
- Date (da – a) 14 Maggio 2018
- Ente Promotore Società Italiana degli Urbanisti (SIU) – XXI Conferenza Nazionale 2018 Confini, Movimenti, Luoghi Politiche e Progetti per Città e Territori in Transizione
- Descrizione "Corridoi ecologici nella Città Metropolitana di Bari: Il Parco delle Lame San Giorgio e Giotta" a cura di V. D'Onghia, S. Milella, P. Pietrantonio (in corso di pubblicazione)
- Date (da – a) 14 Aprile 2018
- Ente Promotore Taw 2018 – Tirana Architecture Week International Scientific Conference – Universitèti Polis Tirana
- Descrizione "New ecological agri-environment strategies in the metropolitan territory of Bari." a cura di Vito D'Onghia, Nicola Martinelli (in corso di pubblicazione)
- Date (da – a) 12 Marzo 2018
- Ente Promotore Politecnico di Bari – Dipartimento dell'Ingegneria Civile e dell'Architettura (Dicar)
- Descrizione Speech at conference - Territori dell'abusivismo - Un progetto per uscire dall'Italia dei condoni a cura di *"Dispersione insediativa e depauperamento ecologico-paesistico della costa: Castrignano del Capo (Lecce, frazione Santa Maria di Leuca"*

- Date (da – a) 9 Marzo 2018
- Ente Promotore Istituto Adriano Olivetti – Università Politecnica delle Marche - Master ISTAO in Città e Territorio Strategie e strumenti innovativi
 - Descrizione Speech at lesson - *"Un'elaborazione di una mappa di vulnerabilità in Regione Puglia"*
- Date (da – a) 14-16 Dicembre 2017
- Ente Promotore IFAU Tirana 2017 – 1st International Forum on Architecture and Urbanism - Cities in transition
Faculty of Architecture and Urbanism, Polytechnic University of Tirana
Faculty of Civil Engineering and Architecture, University of Prishtina "Hasan Prishtina"
 - Descrizione In Cities in transition 1st International Forum on Architecture and Urbanism, International Forum *"Sustainable multifunctional approach in agricultural policy for the development of urban landscapes"* – Autori V. D'Onghia, N. Martinelli, G. Mangialardi pag. 65 ISBN: 978-9928-4390-5-5
- Date (da – a) 15 Dicembre 2017
- Ente Promotore Urbanistica Informazioni – Rivista bimestrale Anno XXXI Gennaio-Febrero 2017
Istituto Nazionale Urbanistica INU- X giornata studio "Crisi e rinascita delle città"
 - Descrizione In Sessione 7 Infrastrutture verdi, blu e miste *"Le Fabbriche Giardino di Lama San Giorgio e Lama Giotta: tra conservazione e sviluppo"* – Autori V. D'Onghia, N. Martinelli, S. Milella pag. 628-631 Urbanistica Informazioni Speciale Issue - ISSN n.0392-5005
- Date (da – a) 30 Novembre 2017
- Ente Promotore Donzelli Editore
 - Descrizione *"Dispersione insediativa e depauperamento ecologico-paesistico della costa: Castrignano del Capo (Lecce, frazione Santa Maria di Leuca)"* – Autori V. D'Onghia, S. Milella e T. Pagnelli in Territori dell'abusivismo- Un progetto per uscire dall'Italia dei condoni a cura di F. Curci, E. Formato, F. Zanfi – Saggi. Natura e artefatto, 2017, pp.XII-380 – ISBN:9788868437053
- Date (da – a) 30 Novembre 2017
- Ente Promotore Urbanistica Dossier n.13 rivista scientifica dell'Istituto Nazionale di Urbanistica
 - Descrizione *"Una Rete ecologica nella Città Metropolitana di Bari: il Parco delle Lame San Giorgio e Giotta"*- Autori N. Martinelli, S. Milella, V. D'Onghia, P. Pietrantonio, M. Piscitelli in Urbanistica Dossier n.13 "Territori competitivi e progetti di reti" a cura di F.D. Moccia e M. Sepe - ISSN: 1128-8019
- Date (da – a) 20 Ottobre 2017
- Ente Promotore Urban@it Terzo Rapporto sulle città 2017 - Mind the gap. Il distacco tra politiche e Città - Centro nazionale di studi per le politiche urbane
 - Descrizione Le politiche urbane nell'area ad elevato rischio ambientale tarantina: il caso del territorio di Massafra - Autori V. D'Onghia, S. Milella, M. Annese, a cura di V. D'Onghia
"La costruzione dei Quadri di conoscenza del paesaggio tarantino: il caso di Massafra" - Working papers - Rivista online di Urban@it - 1/2017 ISSN 2465-2059
- Date (da – a) 31 Luglio 2017
- Ente Promotore UrbanPromo, Istituto Nazionale Urbanistica, Urbit Urbanistica Italiana srl
 - Descrizione Premio Nazionale Urbanistica 2017- 1° Classificato categoria Rigenerazione ambientale, economica e sociale – XI edizione
Progetto Comune di Giovinazzo (Ba) *"La Greenway cittadina – Dalla Lama Castello bonificata al Lungomare Marina Italiana". Il recupero ambientale di Lama Castello, il consolidamento della costa e la realizzazione della greenway per contribuire alla riqualificazione del centro urbano di Giovinazzo*
Ruolo: Supporto esterno all'Ufficio Tecnico Comunale del Comune di Giovinazzo
- Date (da – a) 24 Ottobre 2017
- Ente Promotore Metroarchaeo 2017
 - Descrizione Special issue on ACTA IMEKO – "Development of innovative knowledge frameworks for the protection and enhancement of rock habitat in a municipal planning experience" autori Martinelli N., Annese M., Milella S., D'Onghia V. ISSN: 2221-870X
- Date (da – a) 5 Luglio 2017
- Ente Promotore Istituto Nazionale Urbanistica (I.N.U.) – Il Festival delle Città Metropolitane- Napoli, 6/8 Luglio 2017 - Palazzo Gravina
 - Descrizione Speech at conference - Territori Competitivi e Progetti di Reti – Sessione parallela Integrazione- coordinatore prof. Maurizio Carta - *"Una Rete ecologica nella Città Metropolitana di Bari: il Parco delle Lame San Giorgio e Giotta"* autori N. Martinelli, S. Milella, V. D'Onghia, P. Pietrantonio, M. Piscitelli
- Date (da – a) 12 Maggio 2017
- Ente Promotore Comune di Giola del Colle
 - Descrizione Speech at the conference *"Il Parco Regionale di Lama San Giorgio- Giotta – Strategia territoriale per lo sviluppo ambientale ed economico: dalla Peucetia all'Adriatico"*

- Date (da – a) 12 Aprile 2017
- Ente Promotore **Associazione Italiana di Scienze Regionali (AISRE) XXXVIII Conferenza Italiana di Scienze Regionali Cagliari 2017**
 - Descrizione "Un corridoio ecologico complesso nell'Area Metropolitana di Bari: il caso del Parco delle Lama San Giorgio e Giotta" Autori N. Martinelli, S. Milella, V. D'Onghia - *in corso di pubblicazione*
- Date (da – a) 10 Aprile 2017
- Ente Promotore **Urban@it - Centro nazionale di studi per le politiche urbane, Politecnico di Bari, Città Metropolitana di Bari - Presentazione del Secondo Rapporto sulle città**
 - Descrizione Speech at the conference "*Paesaggio, Cultura e Turismo nella Città Metropolitana*" Lunedì 10 Febbraio 2017 Aula Magna del Dipartimento DICAR, Politecnico di Bari, Via Re David Campus E. Quagliariello
- Date (da – a) 14 Marzo 2017
- Ente Promotore **Politecnico di Milano – Società Italiana degli Urbanisti**
 - Descrizione Speech at the conference "*Territori dell'abusivismo costiero nel Mezzogiorno contemporaneo*" – Questioni da affrontare e prospettive di lavoro entro una rete di ricerca "Un atlante di situazioni da affrontare" - "*Castrignano del Capo, dispersione insediativa e depauperamento ecologico-paesistico della costa*"
- Date (da – a) 09 Febbraio 2017
- Ente Promotore **Italia Nostra onlus - sezione di Bari**
 - Descrizione Speech at the conference "*Verso il Parco delle Lama San Giorgio e Giotta*" Giovedì 9 Febbraio 2017 Palazzo della Città Metropolitana di Bari
- Date (da – a) Dal 29/09/2016 al 14/12/2016
- Ente Promotore **Politecnico di Bari – Correlatore tesi di laurea in Tecnica Urbanistica dal tema: "Progettare i paesaggi costieri: il caso del Comune di Giovinazzo"- laureando Nicola Petruzzelli**
 - Descrizione Correlatore tesi di laurea in Tecnica urbanistica dal tema: "La riqualificazione del waterfront del Comune di Giovinazzo"
- Date (da – a) Dal 13/06/2016 a 07/10/2016
- Ente Promotore **Urban@it Secondo Rapporto sulle città - Centro nazionale di studi per le politiche urbane**
 - Descrizione Il progetto territoriale per il paesaggio di Lama San Giorgio - Giotta
Autori V. D'Onghia, S. Milella, P. Pietroantonio a cura di V. D'Onghia
"La descrizione paesaggistica di Lama San Giorgio e Lama Giotta" - "Le politiche locali per l'istituzione del parco Lama San Giorgio e Lama Giotta" - Working papers - Rivista online di Urban@it - 2/2016 ISSN 2465-2059
- Date (da – a) Dal 02/03/2016 a 31/03/2017
- Ente Promotore **Planum the Journal of Urbanism - S.I.U. (Società Italiana degli Urbanisti)- XIX Conferenza Nazionale CambiAMENTI (Catania 16-18 Giugno 2016)**
 - Descrizione In Workshop 9: Territori dell'abusivismo nel Mezzogiorno contemporaneo. Temi e prospettive d'innovazione progettuale e politica. Coordinatori G. Trombino, F. Zanfi
Abstract "Abusivismo costiero in Puglia: Verso una nuova stagione di politiche e strumenti" pag.62- 69
Autori N. Martinelli, S. Milella, M. Annese, T. Pagnelli, V. D'Onghia
a cura di V. D'Onghia "Quadri di conoscenza dell'abusivismo nel paesaggio costiero di Santa Maria di Leuca" – pag. 64, 65, 66 in Planum Publisher Book - Roma Milano 3/2017 ISBN9788899237080
- Date (da – a) 22 Gennaio 2016
- Ente Promotore **S.I.U. (Società Italiana degli Urbanisti)**
 - Descrizione **Componente del network di ricerca a livello nazionale** sul tema dei paesaggi dell'abusivismo in collaborazione con il Politecnico di Milano, Università degli studi D'Annunzio di Chieti-Pescara, Università degli studi La Sapienza di Roma, Seconda Università di Napoli, Università degli studi di Napoli Federico II, Politecnico di Bari, Università Mediterranea di Reggio Calabria, Università degli studi di Palermo, Università IUAV di Venezia, Università degli studi di Firenze.
- Date (da – a) Dal 25/02/2016 al 09/03/2016
- Ente Promotore **S.I.U. (Società Italiana degli Urbanisti)**
 - Descrizione Atti del seminario del 26/02/2016 S.I.U.- Università degli studi Federico II di Napoli- "Territori dell'abusivismo nel mezzogiorno contemporaneo . Temi e prospettive d'innovazione progettuale e ricerca" a cura di F. Curci, E. Formato, F. Zanfi
in "Tre vicende di abusivismo costiero in Puglia" N. Martinelli, S. Milella-
a cura di V. D'Onghia "Quadri di conoscenza dell'abusivismo nel paesaggio costiero di Santa Maria di Leuca"

- Date (da – a) Dal 18 Novembre 2014 al 13 Febbraio 2015
- Ente Promotore **Comune di Amalfi (Sa)**
- Descrizione Concorso di idee per la selezione di una proposta progettuale per la riqualificazione di Piazza Municipio in Amalfi (Sa)- Capogruppo arch. T. Rubino. Gruppo di progettazione: arch. T. Rubino, arch. C.S. Castellano e ing. V. D'Onghia. Il progetto realizzato è stato pubblicato durante la mostra.
Ruolo: Collaboratore alla progettazione e redazione degli elaborati grafici

PARTECIPAZIONE A CONVEGNI

- Data convegno 28/11/2014
- Argomento Corso di formazione: "PPTR- Nozioni fondamentali sugli usi civici" (4 CFP)
- Data convegno 05/12/2014
- Argomento Corso di formazione: "Scenari strategici: Fruizione dei beni paesaggistici e culturali" (4 CFP)
- Data convegno 12/12/2014
- Argomento Corso di formazione: "PPTR- Sanatorie e condoni" (4 CFP)
- Data convegno 19/12/2014
- Argomento Convegno: "PPTR- Tavola rotonda su paesaggio e attività estrattive" (3 CFP)
- Data convegno 25/11/2015
- Argomento Seminario formativo - "Dal territorio all'edificio: Dallo sviluppo allo sviluppo locale" speech at conference (6 CFP)
- Data convegno 01/10/2016
- Argomento Valorizzazione e Salvaguardia del Patrimonio Architettonico dei SS Medici a Massafra (2 CFP)
- Data convegno 25/10/2016
- Argomento Salvaguardia Del Patrimonio Artistico Culturale - Soluzioni al problema dell'umidità di salita capillare (3 CFP)
- Data convegno 22/11/2017
- Argomento Presente E Futuro Delle Città. Dal Bando Periferie Alla Nuova Urbanità (3 CFP)

ISTRUZIONE E FORMAZIONE

- Data conseguimento titolo Dal 9 Febbraio 2018 a tutt'ora
- Nome e tipo di istituto di istruzione o formazione Politecnico di Bari – Dipartimento dell'Ingegneria Civile e dell'Architettura (Dicar)
- Principali materie / abilità professionali oggetto dello studio **Corso di dottorato di Ricerca in "Conoscenza e Innovazione nel Progetto per il Patrimonio" –Curriculum Città e Territorio - XXXIII ciclo (coordinatore prof. arch. Carlo Moccia)**
- Qualifica conseguita Qualifica da conseguire
- Data conseguimento titolo 25 Novembre 2015
- Nome e tipo di istituto di istruzione o formazione Università degli studi di Bari "A. Moro"
- Principali materie / abilità professionali oggetto dello studio L'educazione ambientale e i suoi paradigmi, Educazione ambientale e Progettazione Europea, La sostenibilità ambientale, Le aree naturali protette
- Qualifica conseguita **Short Master in Esperto in educazione ambientale, sviluppo sostenibile e green economy (4 CFU) coordinato dal prof. Alberto Fornasari**
- Data conseguimento titolo 14 Aprile 2014
- Nome e tipo di istituto di istruzione o formazione Politecnico di Bari
- Principali materie / abilità professionali oggetto dello studio Pianificazione Territoriale e Ambientale, Pianificazione dei Trasporti e delle Infrastrutture, Ingegneria del Territorio, Idraulica Ambientale e Territoriale, Sistemi Informativi Geografici, Geomatica Ambientale e Territoriale, Modelli Matematici per l'Ingegneria Ambientale, Geologia Ambientale, Assestamento Forestale e Selvicoltura, Sistemi Organizzativi, Fisica Tecnica Ambientale, Biologia Ambientale.
- Qualifica conseguita **Master universitario di II livello in Pianificazione Territoriale e Ambientale (60 CFU) coordinato dal Prof. Ing. Dino Borri**
- Titolo tesi "La gestione del rischio sismico nella pianificazione territoriale" relatore Prof. Ing. Dino Borri, correlatore Ing. Claudia Ceppi
- Votazione finale 60 /60 con lode (sessanta/sessanta con lode)
- Data conseguimento titolo 18 Aprile 2011
- Nome e tipo di istituto di istruzione o formazione Politecnico di Bari
- Principali materie / abilità professionali oggetto dello studio Progettazione e tecnica urbanistica, Pianificazione territoriale, Progettazione e composizione architettonica, Scienza e tecnica delle costruzioni, Restauro architettonico degli edifici, Costruzioni edili e organizzazione del cantiere, Estimo immobiliare, Economia e organizzazione aziendale, Geotecnica, Idraulica e costruzioni idrauliche, Fisica tecnica ambientale, Legislazione delle opere pubbliche e diritto urbanistico, Informatica grafica, Analisi matematica I

e II, Fisica generale I e II, Geometria e algebra, Chimica, Meccanica Razionale

- Qualifica conseguita
• Titolo tesi
• Votazione finale
• Corsi specifici
• Esame di Stato
• Qualifica professionale
• Ordine professionale
 - Data conseguimento titolo
• Nome e tipo di istituto di istruzione o formazione
• Principali materie / abilità professionali oggetto dello studio
• Qualifica conseguita
 - Data conseguimento titolo
• Nome e tipo di istituto di istruzione o formazione
• Principali materie / abilità professionali oggetto dello studio
• Qualifica conseguita
 - Data conseguimento titolo
• Nome e tipo di istituto di istruzione o formazione
• Principali materie / abilità professionali oggetto dello studio
• Qualifica conseguita
• Votazione finale
 - Data conseguimento titolo
• Nome e tipo di istituto di istruzione o formazione
• Principali materie / abilità professionali oggetto dello studio
• Qualifica conseguita
• Votazione finale
- Laurea quinquennale in Ingegneria Edile (vecchio ordinamento antecedente al decreto ministeriale 509/99)
"Planificazione regionale e locale nel caso di Massafra: tutela, conservazione e valorizzazione dell'identità del paesaggio agrario e sviluppo del territorio" relatore Prof. Ing. Francesco Selicato, correlatore Prof. Ing. Domenico Camarda
101/110 (centouno/centodieci)
Il sottoscritto ha inoltre seguito un corso di 120 ore che rilascia l'attestazione ai sensi dell'art.10 del D.Lgs. 494/96 comprendente la sicurezza nei cantieri mobili e temporanei
Superato il 21/09/2011 presso Politecnico di Bari
Ingegnere vecchio ordinamento abilitato
Iscritto il 27/09/2011 all'albo professionale dell'Ordine degli Ingegneri della Provincia di Taranto col n°2823
- 24 Luglio 2012
Global Service- Bari
Corso base per l'utilizzo del software 3D Studio- Livello base-medio
Attestato di frequenza
- 23 Febbraio 2012
S.i.t. – Puglia Servizi di informazione Territoriale
Corso base per l'utilizzo del software ArcGIS 10 della ESRI
Attestato di frequenza
- 30 Ottobre 2002
Scuola informatica "Ateneo" di Bari
Informatica, Autocad 2D -3D
Attestato di frequenza
100/100 (cento/cento)
- 12 Luglio 1999
Istituto Tecnico Agrario Statale "C. Mondelli"- Massafra (Ta)-
Topografia e costruzioni rurali, Agronomia e coltivazioni erbacee e arboree, Estimo e economia agraria, Entomologia e patologia agraria
Diploma di Perito Agrario
95/100 (novantacinque/cento)

CAPACITÀ E COMPETENZE PERSONALI

MADRELINGUA Italiano

ALTRE LINGUA

Inglese

- Capacità di lettura Buono
- Capacità di scrittura Buono
- Capacità di espressione orale Discreto

CAPACITÀ E COMPETENZE RELAZIONALI

Ottime capacità relazionali e comunicative con altre persone:

Interviste con la gente del territorio dell'arco ionico tarantino per spiegare problematiche in ambito agricolo, Ricerche per relazionare l'offerta dei servizi agli studenti universitari esistenti tra la città e l'università di Bari, Interviste, colloqui e studi atti a determinare soluzioni efficienti per ottenere un'integrazione sociale e risolvere la problematica della devianza minorile nel quartiere San Pietro Piturno di Putignano (Ba), Indagini e analisi statistiche sul territorio di Massafra (Ta).

CAPACITÀ E COMPETENZE

ORGANIZZATIVE

Ottime capacità di gestione e condivisione di lavori di gruppo maturati nell'ambito universitario.

Elevate competenze di gestione e controllo dell'amministrazione dell'impresa agricola a gestione familiare.

Attitudine a lavorare per obiettivi con una eccellente dote comunicativa.

Eccellenti lavori individuali e di gruppo acquisiti sia in ambito universitario e extrauniversitario tra i quali:

- Progettazione di un edificio residenziale a schiera,
- Rilievo di una facciata del palazzo Ateneo di Bari,
- Rilievo di una masseria tipica pugliese in agro di Martina Franca (Ta),
- Progettazione e rivisitazione ai sensi della legge n.13/89 (abbattimento e superamento delle barriere

- architettoniche) di tipologie edilizie a schiera, in linea e a torre,
- Rivisitazione di un edificio residenziale sul lungomare Starita di Bari,
- Progettazione di un edificio commerciale in zona "Mungivacca" di Bari con la relativa sistemazione urbanistica dell'intera area e progettazione di un relativo auditorium,
- Risistemazione e riqualificazione dell'ex zona Fibronit di Bari destinata a parco urbano e a residenze per studenti,
- Analisi e valutazione urbanistica in ambito GIS (software utilizzato Archview) di lama Balice di Bari,
- Restauro, recupero e riprogettazione di villa Romanazzi-Carducci in agro di San Pietro Piturno di Putignano (Ba),
- Elaborazione di uno stralcio di un piano operativo di sicurezza e di un piano di sicurezza e coordinamento e un piano di manutenzione.

Elevato senso di adattabilità nelle città metropolitane e partecipe cittadino alle attività culturali del proprio ambito.

Breve periodo di collaborazione presso un'associazione di categoria.

Piccole esperienze di catechista in ambito parrocchiale.

Eccellenti capacità organizzative e elevata flessibilità.

CAPACITÀ E COMPETENZE TECNICHE

Ottimo uso del computer, dei seguenti sistemi operativi Windows XP e Machintosh e ottimo utilizzo dei seguenti programmi:

- Microsoft Office (Word, Excel, Power Point),
- Autocad 2D, Autocad 3D, PowerCad
- Archicad,
- Photoshop,
- ArcMap10 e ArcMap 10.1 in ambito G.I.S.,
- 3D Studio Max,
- Internet Explorer,
- Acrobat Professionale PDF,
- Archview in ambito G.I.S.

CAPACITÀ E COMPETENZE ARTISTICHE

Elevato senso creativo nella realizzazione di loghi per associazioni, con attitudine particolare per la storia dell'arte e l'architettura in genere, la musica e il cinema.

Ottima capacità nel disegno grafico informatizzato.

Entusiasmo, iniziativa, passione e dinamismo mi spingono a credere nella mia vita come nello studio, cercando di raggiungere traguardi e obiettivi che mirano alla crescita professionale e personale.

Mi adatto a nuovi ambienti e situazioni lavorative, interessato a trasferimenti e trasferte in Italia.

PATENTE

Patente di guida di tipo B, automunito

ULTERIORI INFORMAZIONI

Fortemente interessato nell'acquisire conoscenze formative e lavorative.

Amo viaggiare, conoscere nuove realtà per poter trasmettere l'amore sviscerato per il mio territorio ricco di risorse e speranze per poter promuovere un nuovo modello di sviluppo sostenibile.

ALLEGATI


- Certificazione di attestazione master II livello "Pianificazione Territoriale e Ambientale"
- Certificazione di attestazione dello Short master in "Esperto di educazione ambientale, sviluppo sostenibile e green economy"
- Certificato di laurea
- Certificato di iscrizione all'Ordine degli Ingegneri della Provincia di Taranto
- Attestazione Regione Puglia
- Attestato di frequenza corso 3D Studio
- Attestato di frequenza corso ArcGis 10
- Attestato di frequenza corso Informatica e Autocad 2D-3D
- Diploma di istruzione secondaria
- Documento di riconoscimento

Quanto dichiarato e formulato nel presente curriculum è conforme alla realtà e alle certificazioni in originale possedute dal sottoscritto. Il presente curriculum vitae inoltre è da considerarsi una forma di semplificazione delle certificazioni amministrative, ai sensi e per gli effetti del DPR n. 445/2000, aventi la stessa validità temporale delle certificazioni che sostituiscono.

Consapevole delle sanzioni penali, nel caso di dichiarazioni non veritiere, di formazione o uso di atti falsi, richiamate dall'art. 76 del D.P.R. 445/2000, dichiaro, altresì di essere informato che i dati personali raccolti saranno trattati, anche con strumenti informatici, esclusivamente nell'ambito del procedimento per il quale la presente dichiarazione viene resa e che al riguardo competono al sottoscritto tutti i diritti previsti dall'art. 7 della medesima legge.

Il sottoscritto autorizza il trattamento dei dati personali in conformità a quanto previsto e stabilito dal D. Lgs. 196/03.

Aggiornato il 26/06/2018





DICATECH

Dipartimento di Ingegneria Civile, Ambientale, del Territorio, Edile e di Chimica
Politecnico di Bari

Bari, 14 aprile 2014

Si attesta che l'ing. Vito D'Onghia, nato il 22/05/1981 a Gioia del Colle (BA), ha conseguito il titolo di Master di II° Livello in Pianificazione Territoriale e Ambientale, istituito presso la I^ Facoltà di Ingegneria del Politecnico di Bari, in data 14 aprile 2014 e riportando la votazione di 60/60 e lode (sessanta/sessantesimi e lode), per un totale di 60 Crediti Formativi Universitari.



Il Coordinatore del Master
Prof. Dino Borri



UNIVERSITA' DEGLI STUDI DI BARI
"Aldo Moro"
CENTRO INTERUNIVERSITARIO DI RICERCA "POPOLAZIONE, AMBIENTE E SALUTE"
C.I.R.P.A.S.

Prot. N. 397/P/2015
Del 11 dicembre 2015

ATTESTATO

Si attesta che il Dott. Vito D'Onghia nato a Gioia del Colle (BA) il 22.05.1981, CF DNGVTI81E22E038L ha frequentato nell'AA 2014/15 lo Short Master in "Esperto in educazione ambientale, green economy e sviluppo sostenibile" della durata di 100 ore e del valore di 4 CFU, conseguendo in data 25.11.2015 il relativo titolo.

Si rilascia all'interessato per gli usi consentiti.

Prof. Giovanna Da Molin
Direttore CIRPAS
Giovanna Da Molin



Prof. Alberto Fornasari
Direttore Short Master
Alberto Fornasari

Il presente certificato non può essere prodotto agli organi della pubblica amministrazione o ai privati gestori di pubblici servizi. (L. 12 novembre 2011, n. 183, art. 15)

Sede Amministrativa: Centro Polifunzionale per gli Studenti - p.za Cesare Battisti, 1
- 70123 Bari - Tel. 080 5714705 - fax 080 5714717



POLITECNICO DI BARI

DIREZIONE DIDATTICA
Settore Segreteria Studenti

Matricola 515693
N. Certif. 2010155056/M825

Si certifica che **D'ONGHIA VITO** nato a Gioia del Colle (BA) il 22/05/1981 ha superato presso questa Università in data 18/04/2011 l'esame di laurea in **INGEGNERIA EDILE** riportando voti 101/110 (centuno/centodieci).

Si certifica inoltre che **D'ONGHIA VITO** ha discusso la tesi di laurea in **PIANIFICAZIONE TERRITORIALE** dal titolo "**PIANIFICAZIONE REGIONALE E LOCALE NEL CASO DI MASSAFRA: TUTELA, CONSERVAZIONE E VALORIZZAZIONE DELL'IDENTITA' DEL PAESAGGIO AGRARIO E SVILUPPO DEL TERRITORIO**".

SI CERTIFICA, ALTRESI', CHE IL PREDETTO HA SOSTENUTO TRA GLI ALTRI L'ESAME DI "COSTRUZIONI EDILI" LA CUI DURATA E' DI 120 ORE CORSO EQUIPOLLENTE DI CUI ALL'ART.10 DEL D.LGS. N. 494/96. "COMPRENDEnte IL CORSO SULLA SICUREZZA NEI CANTIERI MOBILI E TEMPORANEI".

SI CERTIFICA ALTRESI' CHE TRATTASI DI LAUREA DI DURATA QUINQUENNALE ANTECEDENTE AL DECRETO MINISTERIALE 509/99.

IL PRESENTE CERTIFICATO SI RILASCIAM IN CARTA LIBERA, A RICHIESTA DELL'INTERESSATO, PER GLI USI PER I QUALI LA LEGGE NON PRESCRIVE IL BOLLO (D.P.R. 16/10/1972 N. 642 ALL. B).

BARI, 03/05/2011

Il Responsabile delle Segreterie Studenti
Dott. Dimitri Patella

IL PRESENTE CERTIFICATO VIENE STAMPATO ELETTRONICAMENTE E PERTANTO NON E' CONSENTITA ALCUNA CORREZIONE MANUALE.

CERTIFICATO SENZA FIRMA AUTOGRAFA, SOSTITUITA DALL'INDICAZIONE DEL NOMINATIVO DEL RESPONSABILE, AI SENSI DELL'ART.3 DEL DECRETO LEGISLATIVO 12-2-93, N.39.

L'addetto al rilascio
ANTONIA PERRONE





Ordine degli Ingegneri della Provincia di Taranto

Via Crispi, 105 – 74123 Taranto

Segreteria: Tel 099 4526421 fax 099 9871406 Presidenza: 099 4526959

e-mail: ordineing.ta@virgilio.it P.E.C: ordine.taranto@ingpec.eu

sito internet: <http://www.ordinetaranto.it>

Prot. ΛΔΛΔ

Taranto, 29.09/2011

Dott. Ing Vito D'ONGHIA
Via Mancini, 94
74016 Massafra (TA)

e, p.c. On.le Procura della Repubblica
Via Marche, 50
74100 Taranto

Consiglio Nazionale Ingegneri
Via IV Novembre, 114
00187 Roma

INARCASSA
Cassa Nazionale Previdenza ed Assistenza
Via Salaria, 229
00199 Roma

OGGETTO: Iscrizione del Dott. Ing Vito D'ONGHIA, nato a Gioia del Colle (BA) il 22.05.1981 residente in Massafra (TA) alla Via Mancini, 94.

24

Il Consiglio dell'Ordine, nella seduta del ~~29~~ 29/09/2011, esaminati gli atti ed i documenti allegati alla domanda da Lei presentata, ed in accoglimento della stessa, ha deliberato di iscriverLa a questo Albo Professionale con tale data nella Sez. A e nel settore: **Civile e Ambientale, Industriale, Dell'Informazione** assegnandoLe il numero d'ordine **2823** del Registro generale di iscrizione.

Per gli adempimenti cui sono soggetti i nuovi iscritti all'Ordine nei confronti della "Cassa di Previdenza per Ingegneri ed Architetti", si rimanda al sito internet all'indirizzo www.inarcassa.it.

Nell'Albo allegato vi sono le "NORME DI ETICA PER L'ESERCIZIO DELLA PROFESSIONE DI INGEGNERE", adottate da quest'Ordine.

Nel darLe il benvenuto, Le auguriamo una proficua attività professionale con i più cordiali saluti.


Il Segretario
(Dott. Ing. Francesco PINTO)



Il Presidente
(Dott. Ing. Angelo MASI)



REGIONE PUGLIA



AREA POLITICHE PER LA MOBILITA' E LA QUALITA' URBANA

Servizio Assetto del Territorio

Via delle Magnolie nn.6-8 - 70026 MODUGNO

Attestazione di tirocinio formativo e di orientamento

Si attesta che l'ing. VITO D'ONGHIA nato a Gioia del Colle (Ba) il 22/05/1981 residente in via Mancini, n.94 cap.74016 Massafra (TA), cell.3397000333, e-mail: vitodonghia81@gmail.com, codice fiscale DNGVTI81E22E038L iscritto presso l'Ordine Professionale degli Ingegneri della Provincia di Taranto al n° 2823

HA SVOLTO

presso la Regione Puglia - Servizio Assetto del Territorio - un tirocinio di formazione e di orientamento professionale della durata prevista di 6 mesi dal 23/11/2011 al 23/05/2012 con le necessarie procedure assicurative previste ai sensi dell'art.5 del Decreto del Ministero del Lavoro e della Previdenza Sociale n. 142 del 25/03/1998 e con il relativo progetto formativo "Affiancamento delle istruttorie relative alle istituzioni e/o riesame di vincoli paesaggistici tramite commissioni regionali di cui all'art.137 del D.Lgs. n.42/2004".

L'ing. Vito D'Onghia nel periodo di tempo stabilito ha contribuito allo svolgimento delle seguenti attività:

- Partecipazione alle Commissioni Regionali di cui all'art.137 del D.Lgs n. 42/2004 (Codice dei beni e del paesaggio) per gli ambiti territoriali di Bari e Foggia e per l'ambito territoriale di Brindisi, Lecce e Taranto;
- Predisposizioni e gestione di atti amministrativi (Delibere di Giunta Regionale, Determine Dirigenziali, Verbali di Commissione, Istruttorie e Note Dirigenziali) inerenti l'istituzione di vincoli paesaggistici nei comuni di Bari, Vernole (LE), Fasano (BR), Ostuni (BR) e Minervino Murge (BT);
- Preparazione di materiale amministrativo alle sedute delle commissioni, convocazioni all'ordine del giorno con relativa trasmissione e gestione di verbale di seduta delle commissioni ai sensi dell'art.137 del D.Lgs. n.42/2004;
- Analisi dell'istituzione della "Proposta di dichiarazione di notevole interesse pubblico dell'area centrale della città di Bari (quartieri S. Nicola, Murat, Libertà e Madonnella)";
- Analisi dell'istituzione del vincolo paesaggistico di un immobile denominato Villa Lippolis sito in Corso Alcide De Gasperi in Bari;
- Approfondimenti del riesame del vincolo paesaggistico ex Legge 1497 del 29/06/1939 della città di Vernole (LE);
- Istruttoria relativa al vincolo paesaggistico istituito ai sensi della L.1497/39 (num. dec.19/06/1975) ricadente nel Comune di Fasano (BR);
- Studi e approfondimenti sulla "Dichiarazione di notevole interesse pubblico relativamente alla tutela degli ulivi secolari in una fascia di territorio in agro di Ostuni" giusta Delibera di Giunta Regionale n. 1997/2000;
- Aggiornamento del database sullo stato di pianificazione e dei relativi strumenti urbanistici delle amministrazioni comunali pugliesi;

- Predisposizione di un database per la digitalizzazione degli A.T.E del Piano Urbanistico Territoriale Tematico/Paesaggio;
- Analisi e studio delle Schede d'Ambito relative alle figure territoriali della Pianura Brindisina, del Subappennino Dauno, del Gargano e dell'Alta Murgia come definito nella nuova proposta di Piano Paesaggistico Territoriale Regionale;
- Aggiornamento della Carta dei Beni Regionale e digitalizzazione in ambito GIS sull'intero territorio regionale dell'istituzione dei nuovi decreti di vincolo diretti;
- Partecipazione al sottogruppo di lavoro in collaborazione con Direzione Regionale per i Beni Culturali Puglia, Soprintendenza per i Beni Architettonici e Paesaggistici delle provincie di Bari, Barletta-Andria-Trani e Foggia , Soprintendenza per i Beni Archeologici della Puglia per la proposta d'istituzione del vincolo archeologico "Madonna del Sabato" sito nel comune di Minervino Murge (BT) ai sensi dell'art.142 lettera M del D.Lgs. n. 42/2004;
- Sopralluogo congiunto con Direzione Regionale per i Beni Culturali Puglia, Soprintendenza per i Beni Architettonici e Paesaggistici delle provincie di Bari, Barletta-Andria-Trani e Foggia , Soprintendenza per i Beni Archeologici della Puglia nel comune di Minervino Murge (BT) al sito "Madonna del Sabato";
- Partecipazione al convegno POAT MiBAC "Tutela e valorizzazione del paesaggio in Puglia: nuovi percorsi di copianificazione", Bari Castello Svevo, 23 Maggio 2012

L'ing. Vito D'Onghia con la sua disponibilità ha raggiunto gli obiettivi previsti nel progetto formativo dimostrando un notevole interesse e un'ottima capacità analitica e di sintesi, comprovando un senso dell'organizzazione e di gestione delle attività amministrative.

La sua capacità di decisione, di iniziativa, di comunicazione hanno confermato una predisposizione attitudinale alla funzione in cui ha operato.

Bari, 21/06/2012

Il Tirocinante


(Ing. Vito D'ONGHIA)

Il Tutor Aziendale/
Dirigente dell'Ufficio
Attuazione Pianificazione Paesaggistica


(Arch. Maria Raffaella LAMACCHIA)

Il Dirigente del Servizio
Assetto del Territorio


(Ing. Francesca PACE)

ATTESTATO DI PARTECIPAZIONE

Al corso di

"3D STUDIO" livello base - medio

durata: 16 ore

rilasciato a **VITO D'ONGHIA**

nato a Gioia del Colle il 22/05/1981

globalservice

Bari, 24 lug. 12


Il coordinatore didattico



SERVIZI DI INFORMAZIONE TERRITORIALE



Business Network

Silver Premium

A D T E S T A T O

si certifica che

Vito D'Onghia

ha frequentato il corso

“Corso Base per l'utilizzo del software ArcGIS 10 della ESRI” della durata di 18 ore tenuto presso l'Università degli Studi di Bari - Facoltà di Agraria

21 - 22 - 23 febbraio 2012

Li, 23 febbraio 2012

Il Docente
Prof. Francesco Nicolò Vespucci

Mod AD-CO.1 Rev 0 del 14-04-09

SERVIZI DI INFORMAZIONE TERRITORIALE s.r.l.
Piazza Papa Giovanni Paolo II, 8 - 70015 V. CC. (Ba) - Tel. +39 080 4975098 - Fax +39 080 4370755
www.sit Puglia.it - it:ib@sit-puglia.it



ATTESTATO DI FREQUENZA

Si dichiara che
VITO D'ONGHIA
nato a Gioia del Colle il 22/5/1981
ha frequentato il
CORSO PROFESSIONALE
di
INFORMATICA
AUTOCAD 2D - 3D
con votazione finale di 100 su 100



Il Direttore Tecnico

Formazione Prof. Permanente
Legge 21/12/1978 n. 845 Art. 2


LA COMMISSIONE



Bari, 30 ottobre 2002


Il Direttore del corso

Acc. Formazione Professionale
Legge 28/2/1987 n. 56 Art. 14



via Carulli, 72 - 70122 Bari
Tel. fax 080.5384167
e-mail: ateneo@tin.it

ATENEO Corsi professionali:

<ul style="list-style-type: none">○ Marketing○ Tecnico di Computer○ Grafica○ AUTOCAD (professionale) 2D - 3D○ Programmazione○ UNIX - LINUX - JAVA - HTML	<ul style="list-style-type: none">di lingue○ GIAPPONESE○ ARABO○ RUSSO○ GRECO○ Portoghese○ Tedesco○ Inglese○ Francese○ Spagnolo
---	---



REPUBBLICA ITALIANA
MINISTERO DELLA PUBBLICA ISTRUZIONE

THE MINISTRY OF PUBLIC EDUCATION - MINISTÈRE DE L'INSTRUCTION PUBLIQUE
 MINISTERIUM FÜR ÖFFENTLICHEN UNTERRICHT - MINISTERIO DE EDUCACIÓN Y CULTURA

ANNO SCOLASTICO 1998-99
 SCHOOL YEAR - ANNEE SCOLAIRE - SCHULJAHR - AÑO ESCOLAR

ISTITUTO TECNICO AGRARIO STATALE
SCHOOL
ETABLISSEMENT
SCHULE
INSTITUTO
(type of institution)
(kind of school)
(type of establishment)
(school)
(type of institution)

C. MONDELLI " di MASSAFRA - TA
(name of school)
nom de l'établissement
Schule
Instituto (city)
(district)
(prov.)
(provincia de)

DIPLOMA

DI SUPERAMENTO DELL'ESAME DI STATO CONCLUSIVO DEL CORSO DI STUDIO DI
 DIPLOMA CERTIFYING THE RESULTS OF THE STATE EXAM AT THE END OF THE COURSE OF STUDIES IN
 DIPLÔME ATTESTANT LA RÉUSSITE A L'EXAMEN D'ÉTAT DE FIN D'ÉTUDES SECONDAIRES, SÉRIE
 DIPLOM ÜBER DIE BESTANDENE STAATLICHE ABSCHLUSSPRÜFUNG AN DER OBERSCHULE
 DIPLOMA DE SUPERACION DEL EXAMEN DE ESTADO QUE FINALIZA LOS ESTUDIOS DE

PERITO AGRARIO

CONFERITO A D'ONGHIA VITO
CONFERRED ON
CONFÈRE A
VERLIEHEN AN
CONCEDIDO A

NATO A GIOLA DEL COLLE (PROV. DI BA)
BORN IN
NÉE A
GEBOREN IN
NACIDO/A EN (DISTRICT OF)
(PROVINCE DE)
(PROV.)
(PROVINCIA DE)

IL GIORNO 22 - 05 - 1981
ON
LE
AM
EL DÍA

CON LA SEGUENTE VOTAZIONE COMPLESSIVA:
 WITH THE FOLLOWING COMPREHENSIVE MARK
 AVEC LA NOTE GLOBALE SUIVANTE
 MIT FOLGENDER GESAMTNOTUNG
 CON LA SIGUIENTE CALIFICACION GLOBAL

NOVANTACINQUE CENTESIMI
(in letters)
(in figures)
(in letters)
(in figures) HUNDREDTHS
100
HUNDERTSTEL
CENTESIMAS

MASSAFRA addi 12-07-1999

IL PRESIDENTE DELLA COMMISSIONE
 PRESIDENT OF BOARD OF EXAMINERS
 LE PRÉSIDENT DE LA COMMISSION
 LE PRESIDENTE DE LA COMISION

N° 0628528

Cognome..... D'ONGHIA
 Nome..... VITO
 nato il..... 22/05/1981
 (atto n. 199 P. 1 S. A)
 a..... GIOIA DEL COLLE (BA)
 a..... italiana
 Cittadinanza.....
 Residenza..... MASSAFRA (TA)
 Via..... via STANISLAO MARCINI, n. 94
 Stato civile.....
 Professione..... INGEGNERE

CONNOTATI E CONTRASSEGNI SALIENTI
 1, 80

Statura.....
 Capelli..... CASTANI
 Occhi..... CASTANI
 Segni particolari.....




Firma del titolare..... *D'Onghia*
 MASSAFRA il 13/08/2013

Impronta del **IL VICE SINDACO**
 indice sinistro *Dott. Antonio VIESTI*

DIA. SEGR. 0,25
 IMP. FISSO 0,15
 TOT. 0,42



Scade il 22/05/2024
 (art. 2, c. 6 legge 16/06/1988, n. 131)
AT 4392870



1725 444 - OFFICINA C.V. ROMA

REPUBBLICA ITALIANA



COMUNE DI
 MASSAFRA

CARTA D'IDENTITA'
 N° AT 4392870
 DI
 D'ONGHIA
 VITO