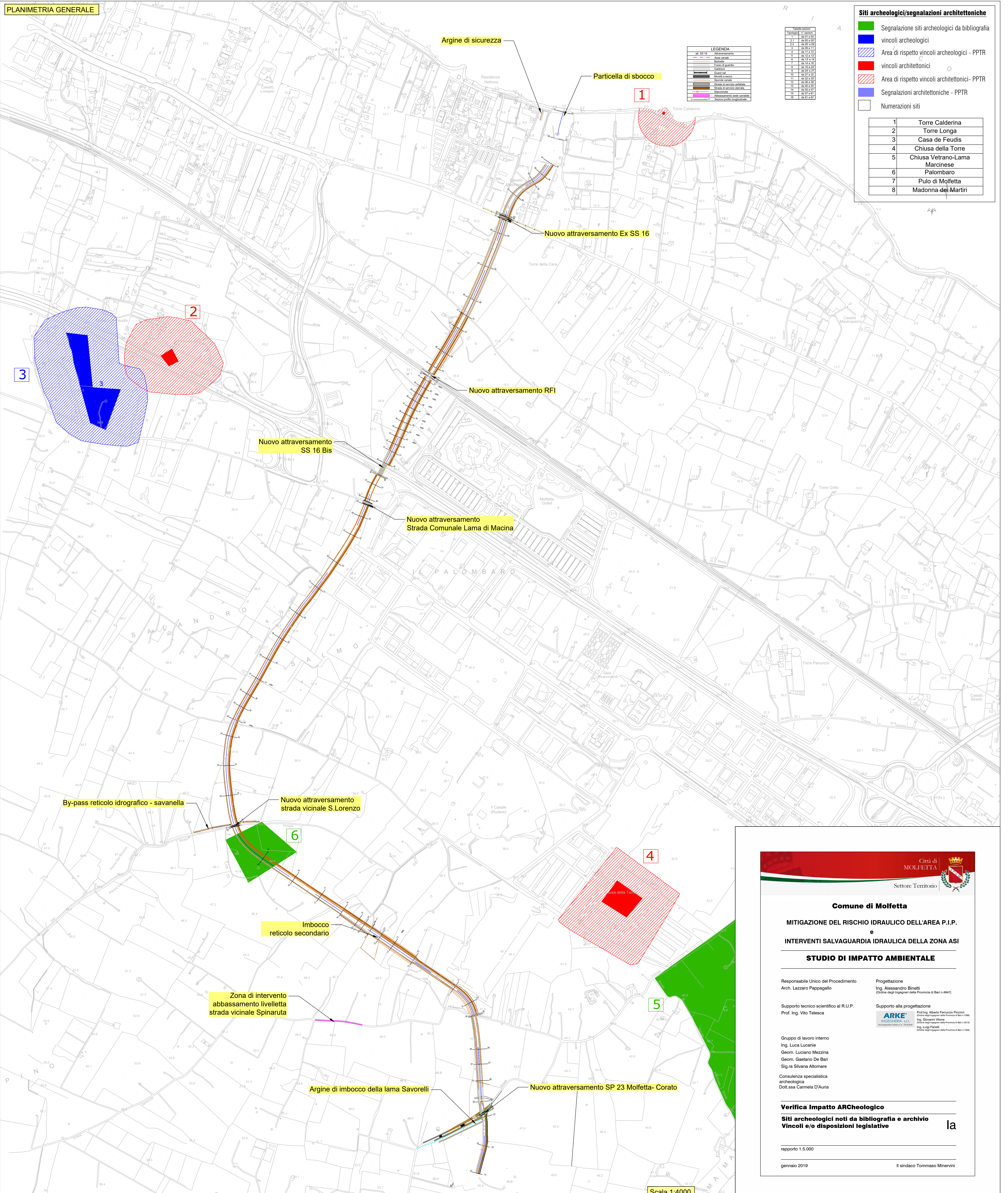


PLANIMETRIA GENERALE



LEGENDA

44 SS 16	Attraversamento
45	Asse viario
46	Strada
47	Strada di servizio
48	Strada di servizio secondaria
49	Strada di servizio terziaria
50	Strada di servizio quaternaria
51	Strada di servizio quinquaria
52	Strada di servizio senaria
53	Strada di servizio settenaria
54	Strada di servizio ottava
55	Strada di servizio nona
56	Strada di servizio decima
57	Strada di servizio undecima
58	Strada di servizio duodecima
59	Strada di servizio tredicesima
60	Strada di servizio quattordicesima
61	Strada di servizio quindicesima
62	Strada di servizio sedicesima
63	Strada di servizio sedicesima
64	Strada di servizio sedicesima
65	Strada di servizio sedicesima
66	Strada di servizio sedicesima
67	Strada di servizio sedicesima
68	Strada di servizio sedicesima
69	Strada di servizio sedicesima
70	Strada di servizio sedicesima
71	Strada di servizio sedicesima
72	Strada di servizio sedicesima
73	Strada di servizio sedicesima
74	Strada di servizio sedicesima
75	Strada di servizio sedicesima
76	Strada di servizio sedicesima
77	Strada di servizio sedicesima
78	Strada di servizio sedicesima
79	Strada di servizio sedicesima
80	Strada di servizio sedicesima
81	Strada di servizio sedicesima
82	Strada di servizio sedicesima
83	Strada di servizio sedicesima
84	Strada di servizio sedicesima
85	Strada di servizio sedicesima
86	Strada di servizio sedicesima
87	Strada di servizio sedicesima
88	Strada di servizio sedicesima
89	Strada di servizio sedicesima
90	Strada di servizio sedicesima
91	Strada di servizio sedicesima
92	Strada di servizio sedicesima
93	Strada di servizio sedicesima
94	Strada di servizio sedicesima
95	Strada di servizio sedicesima
96	Strada di servizio sedicesima
97	Strada di servizio sedicesima
98	Strada di servizio sedicesima
99	Strada di servizio sedicesima
100	Strada di servizio sedicesima


Tabelle note

1	10/10/2017
2	10/10/2017
3	10/10/2017
4	10/10/2017
5	10/10/2017
6	10/10/2017
7	10/10/2017
8	10/10/2017
9	10/10/2017
10	10/10/2017
11	10/10/2017
12	10/10/2017
13	10/10/2017
14	10/10/2017
15	10/10/2017
16	10/10/2017
17	10/10/2017
18	10/10/2017
19	10/10/2017
20	10/10/2017
21	10/10/2017
22	10/10/2017
23	10/10/2017
24	10/10/2017
25	10/10/2017
26	10/10/2017
27	10/10/2017
28	10/10/2017
29	10/10/2017
30	10/10/2017
31	10/10/2017
32	10/10/2017
33	10/10/2017
34	10/10/2017
35	10/10/2017
36	10/10/2017
37	10/10/2017
38	10/10/2017
39	10/10/2017
40	10/10/2017
41	10/10/2017
42	10/10/2017
43	10/10/2017
44	10/10/2017
45	10/10/2017
46	10/10/2017
47	10/10/2017
48	10/10/2017
49	10/10/2017
50	10/10/2017
51	10/10/2017
52	10/10/2017
53	10/10/2017
54	10/10/2017
55	10/10/2017
56	10/10/2017
57	10/10/2017
58	10/10/2017
59	10/10/2017
60	10/10/2017
61	10/10/2017
62	10/10/2017
63	10/10/2017
64	10/10/2017
65	10/10/2017
66	10/10/2017
67	10/10/2017
68	10/10/2017
69	10/10/2017
70	10/10/2017
71	10/10/2017
72	10/10/2017
73	10/10/2017
74	10/10/2017
75	10/10/2017
76	10/10/2017
77	10/10/2017
78	10/10/2017
79	10/10/2017
80	10/10/2017
81	10/10/2017
82	10/10/2017
83	10/10/2017
84	10/10/2017
85	10/10/2017
86	10/10/2017
87	10/10/2017
88	10/10/2017
89	10/10/2017
90	10/10/2017
91	10/10/2017
92	10/10/2017
93	10/10/2017
94	10/10/2017
95	10/10/2017
96	10/10/2017
97	10/10/2017
98	10/10/2017
99	10/10/2017
100	10/10/2017

Siti archeologici/segnalazioni architettoniche

- Segnalazione siti archeologici da bibliografia
- vincoli archeologici
- Area di rispetto vincoli archeologici - PPTR
- vincoli architettonici
- Area di rispetto vincoli architettonici - PPTR
- Segnalazioni architettoniche - PPTR
- Numerazioni siti

1	Torre Calderina
2	Torre Longa
3	Casa de Feudis
4	Chiusa della Torre
5	Chiusa Vetrano-Lama Marcinese
6	Palombaro
7	Pulo di Molfetta
8	Madonna dei Martiri


 Comune di Molfetta


MITIGAZIONE DEL RISCHIO IDRAULICO DELL'AREA P.I.P. e INTERVENTI SALVAGUARDIA IDRAULICA DELLA ZONA ASI

STUDIO DI IMPATTO AMBIENTALE

Responsabile Unico del Procedimento
 Arch. Lazzaro Pappagallo

Progettazione
 Ing. Alessandro Binetti
(Ordine degli Ingegneri della Provincia di Bari n. 4847)

Supporto tecnico scientifico al R.U.P.
 Prof. Ing. Vito Teleseca

Supporto alla progettazione

 Prof. Ing. Alberto Ferraro Piccini
 Ing. Giovanni Vitore
 Ing. Luigi Farrelli
(Ordine degli Ingegneri della Provincia di Bari n. 4847)

Gruppo di lavoro interno
 Ing. Luca Luciani
 Geom. Luciano Mezzina
 Geom. Gaetano De Bari
 Sig.ra Silvana Attomare

Consulenza specialistica archeologica
 Dott.ssa Carmela D'Auria

Verifica Impatto ARChaeologico
Siti archeologici noti da bibliografia e archivio
Vincoli e/o disposizioni legislative

la

rapporto 1:5.000
 gennaio 2019

Il sindaco Tommaso Minervini

Scala 1:4000