PROFILO LONGITUDINALE ASSE EX SS16 TRATTO 1 da progressiva 1+100 a progressiva 2+300

TERRENO LIVELLETTE PROGETTO

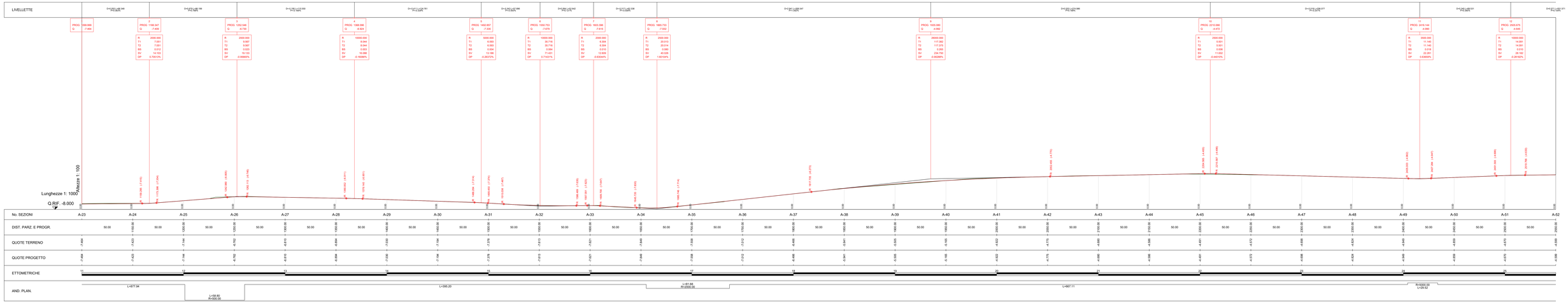

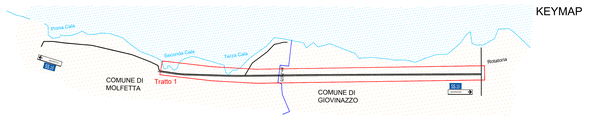

PROFILO LONGITUDINALE ASSE EX SS16 TRATTO 1 da progressiva 2+300 a progressiva 3+900

TERRENO LIVELLETTE PROGETTO

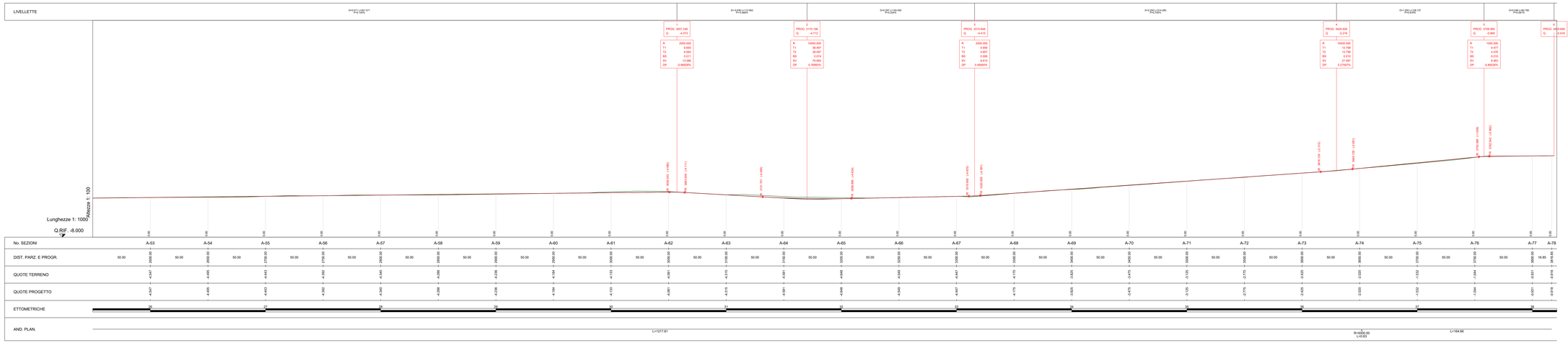

Città di MOLFETTA
Comune di Molfetta

CITTÀ DI GIOVINAZZO
Comune di Giovinazzo

Lavori di realizzazione percorso ciclabile lungo l'ex SS. 16 di collegamento tra Molfetta e Giovinazzo

PROGETTO DEFINITIVO

RESPONSABILE DEL PROCEDIMENTO: Orazio Lisena, architetto

PROGETTISTI:

DIRETTORE TECNICO: Maurizio Serafini, ingegnere
PROGETTISTA RESPONSABILE: Maurizio Serafini, ingegnere

PROGETTAZIONE ARCHITETTONICA: Maura Martorelli, ingegnere
E URBANISTICA: Eleonora Contoni, dott. architetto
PROGETTAZIONE STRADALE: Gabriele Moretti, geometra
Erica Gradassi, ingegnere
PROGETTAZIONE STRUTTURALE: Luca Bottinelli, ingegnere
PROGETTAZIONE ELLIMINOTECNICA: Roberto Marchiorini, ingegnere
PROGETTAZIONE ORGANICA: Erica Gradassi, ingegnere
RESPONSABILE SICUREZZA: Maurizio Serafini, ingegnere
COMPUTAZIONI: Rosanna Caporaletti, geometra

GEOLOGIA:
COLLABORATORI:

ABACUS
Società d'Ingegneria

Via Campo di Marte, n. 8/A - 06124 - Perugia (PG)
tel/fax 075 / 830563 - 830604
info@abacusprogetti.it - www.abacusprogetti.it

COMUNE DI MOLFETTA (BA)
COMUNE DI GIOVINAZZO (BA)

CARTELLA S0
Progetto stradale

S0_DPF01

Profilo longitudinale TRATTO 1 da progressiva 1+100 a progressiva 3+900

COMMESSA		LIV.	CART.	TIPO	ELAB.	N.	SAVE	NOME FILE	SCALA
1	9	1	6	D	S0	D	PF	01	00	1916_D_S0_DPF01_00	1:1.000/100

REV.	DATA	REDAZIONE	VERIFICA	APPROVAZIONE	VISTO COMMITT.	DESCRIZIONE
0	Aprile 2019	E.Gradassi	M.Serafini	M.Serafini		Consegna progetto definitivo
1						
2						
3						

la riproduzione del presente disegno è vietata a termini di legge senza la espressa preventiva autorizzazione