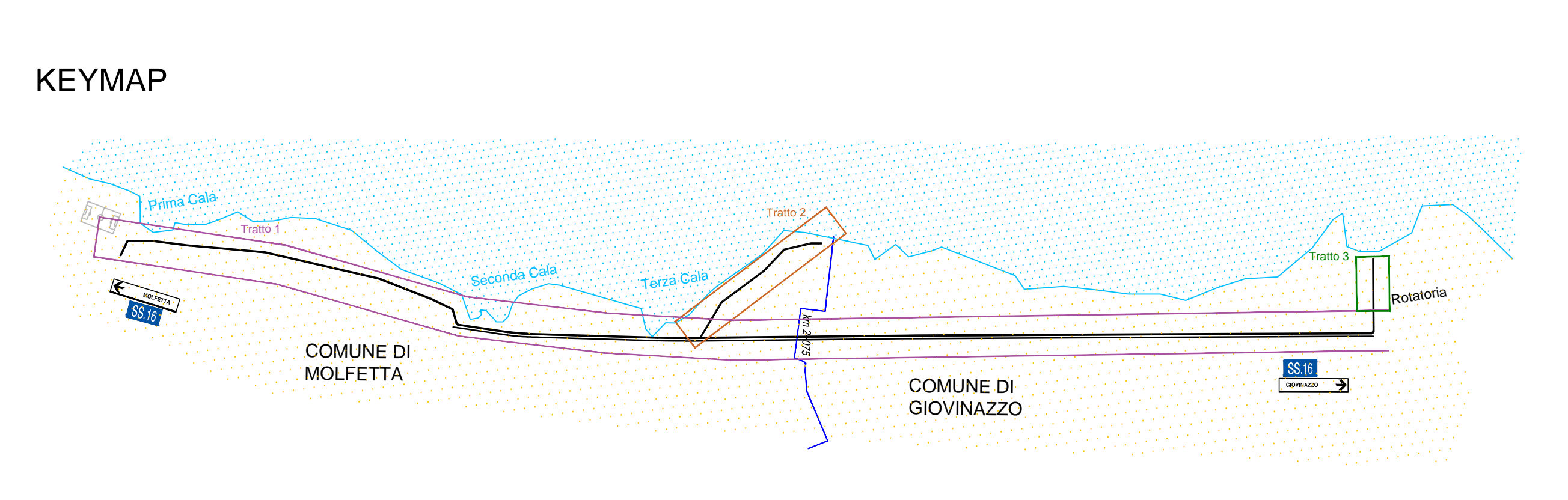
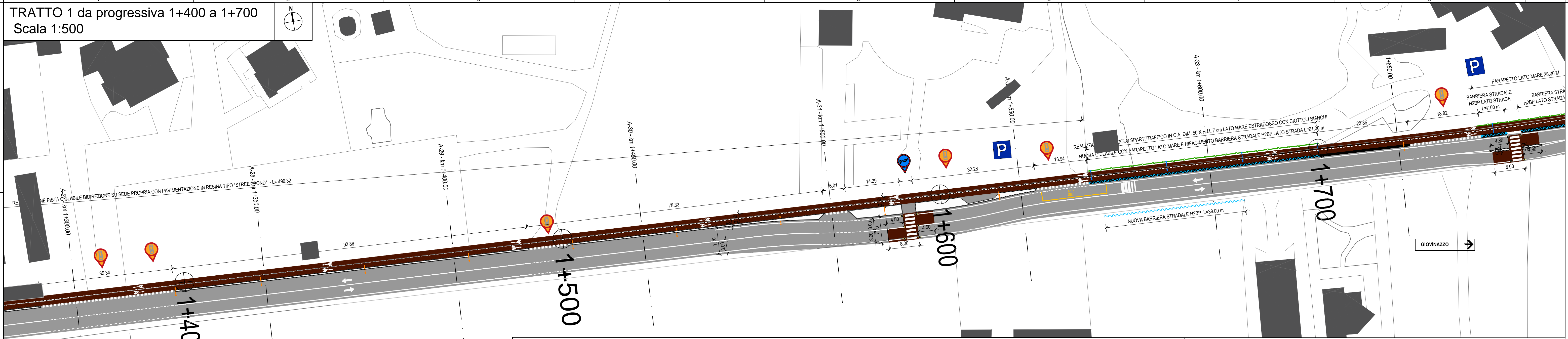


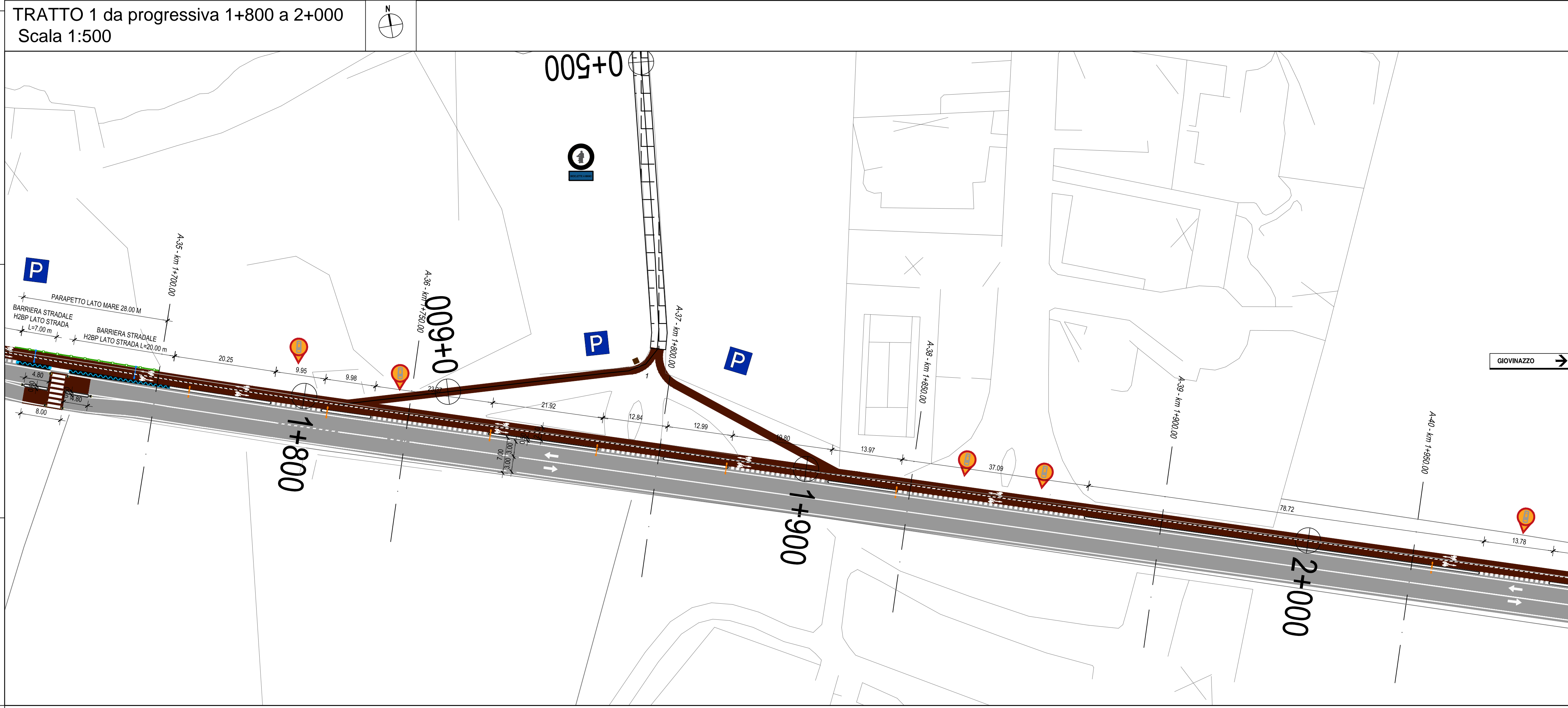
TRATTO 1 da progressiva 1+400 a 1+700  
Scala 1:500



**LEGENDA**

|  |   |  |   |
|--|---|--|---|
|  | BASE CARTOGRAFIA CTR  |  | ACCESSI A STRADE O PASSI CARRAI PRIVATI   |
|  | RILIEVO TOPOGRAFICO   |  | CICALIBILE DI PROGETTO CON CONGLOMERATO COLORE ROSSO  |
|  | ILLUMINAZIONE PUBBLICA: DOPPIA ARMATURA A LED CON SBRACCIO                                |  | CICALIBILE DI PROGETTO IN CALCESTREZZO  |
|  | BARRIERA STRADALE H2 IN LEGNO E ACCIAIO CORTEN  |  | MARCIAPIEDE ESISTENTE   |
|  | PARAPETTO IN ACCIAIO CORTEN   |  | CONFINE COMUNALE  |
|  | ILLUMINAZIONE PUBBLICA: ARMATURA A LED SU OPERA IN C.A. ESISTENTE CON PIASTRA E TIRAFONDI |  | MARKER LED ILLUMINAZIONE PERCORSO IN CALCESTREZZO - Sistema Ground con schermo e telaio bombato |
|  | ILLUMINAZIONE A LED TIPO AEC ECORAYS TP SU PALO H=3m                                      |  | MARKER LED A RETE SU ATTRAVERSAMENTI PEDONALI E DEFLESSIONI                                     |
|  |   |  | MARKER FOTOVOLTAICI A LED SU ASSE PISTA CICALIBILE  |

TRATTO 1 da progressiva 1+800 a 2+000  
Scala 1:500



Comune di Molfetta

Comune di Giovinazzo

**Lavori di realizzazione percorso ciclabile lungo l'ex SS. 16 di collegamento tra Molfetta e Giovinazzo**

**PROGETTO DEFINITIVO**

**RESPONSABILE DEL PROCEDIMENTO:** Orazio Lisena, architetto

**PROGETTISTI:**

|   |                                    |
|---|------------------------------------|
| DIRETTORE TECNICO:                          | Maurizio Serafini, ingegnere       |
| PROGETTISTA RESPONSABILE:                   | Maurizio Serafini, ingegnere       |
| PROGETTAZIONE ARCHITETTONICA E URBANISTICA: | Maura Martorelli, ingegnere        |
| PROGETTAZIONE STRADALE:                     | Eleonora Cantoro, dott. architetto |
| PROGETTAZIONE STRUTTURALE:                  | Gabriella Moretti, geometra        |
| PROGETTAZIONE ILLUMINOTECNICA:              | Erica Gradassi, ingegnere          |
| PROGETTAZIONE IDRAULICA:                    | Luca Botticelli, ingegnere         |
| RESPONSABILE SICUREZZA:                     | Roberto Marchionni, ingegnere      |
| COMPUTAZIONI:                               | Erica Gradassi, ingegnere          |
|   | Maurizio Serafini, ingegnere       |
|   | Rosanna Caporaletti, geometra      |

INGEGNERI DELLA PROVINCIA DI GIOVINAZZO

Stazione A N° 938

MAURIZIO SERAFINI

PROFESSIONISTA AUTENTICA

**ABACUS**  
Società d'Ingegneria

Via Campo di Marte, n. 8/A - 06124 - Perugia (PG)  
tel/fax 075 / 830563 - 83090114  
info@abacusprogetti.it - www.abacusprogetti.it

**CARTELLA S0**  
**PROGETTO STRADALE**

Planimetria di progetto  
Tratto 1 da progressiva 1+400 a 2+000

**S0\_DPL02**

| COMMESSA | LIV.        | CART.        | TIPO       | ELAB.        | N.    | SAVE     | NOME FILE                    | SCALA              |
|----------|-------------|--------------|------------|--------------|-------|----------|------------------------------|--------------------|
| 1        | 9           | 1            | 6          | D            | S0    | D        | PL 02 01                     | 1916_D_S0_DPL02_01 |
| REV.     | DATA        | REDAZIONE    | VERIFICA   | APPROVAZIONE | VISTO | COMMITT. | DESCRIZIONE                  |                    |
| 0        | Aprile 2019 | M.Martorelli | M.Serafini | M.Serafini   |       |          | Consegna progetto definitivo |                    |
| 1        |             |              |            |              |       |          |                              |                    |
| 2        |             |              |            |              |       |          |                              |                    |
| 3        |             |              |            |              |       |          |                              |                    |

la riproduzione del presente disegno è vietata a termini di legge senza la espressa preventiva autorizzazione