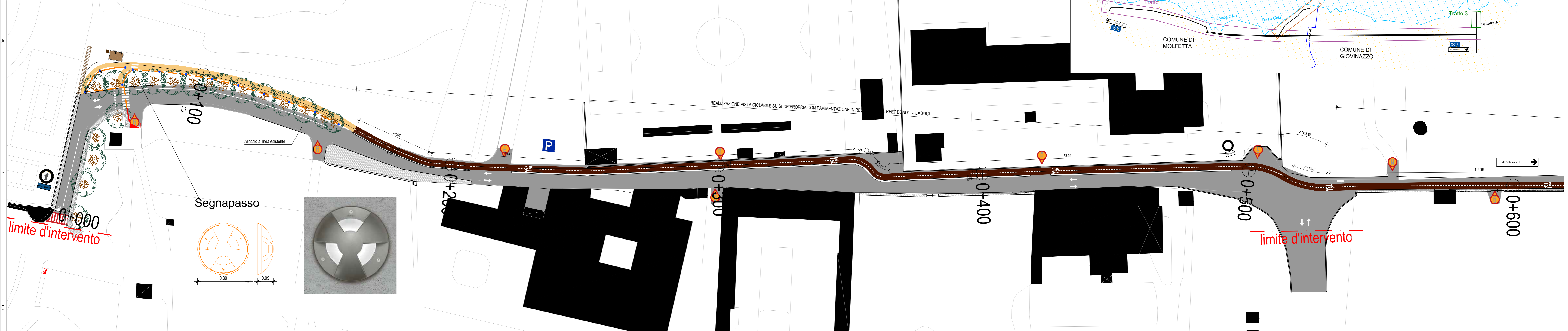
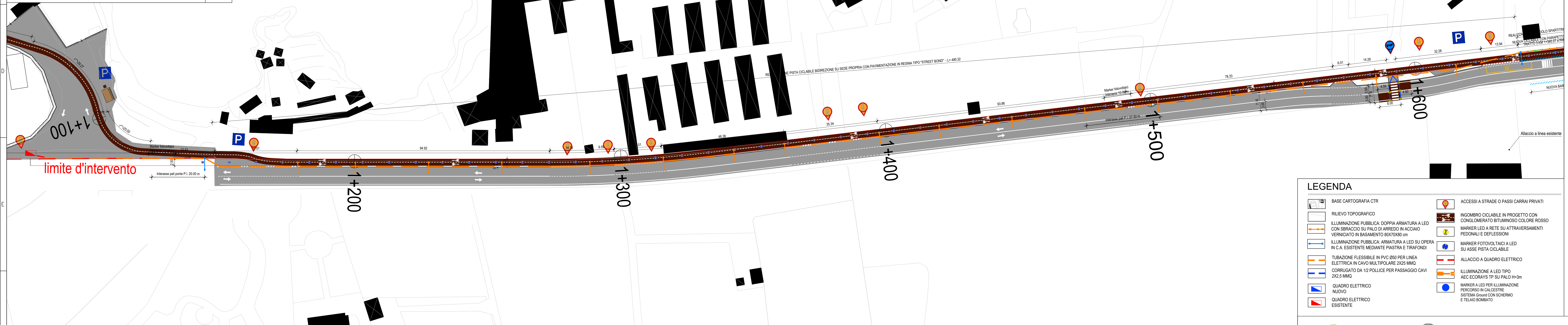


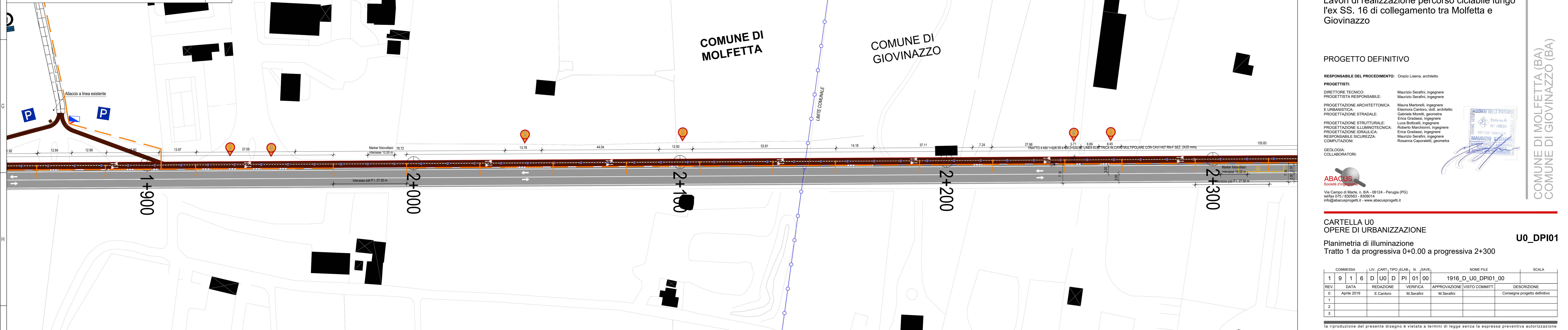
TRATTO 1 da progressiva 0+0.00 a 0+600  
Scala 1:500



TRATTO 1 da progressiva 1+100 a 1+800  
Scala 1:500



TRATTO 1 da progressiva 1+900 A 2+300  
Scala 1:500



- LEGENDA**
- BASE CARTOGRAFIA CTR
  - RILIEVO TOPOGRAFICO
  - ILLUMINAZIONE PUBBLICA: DOPPIA ARMATURA A LED CON SBARRACIO SU PALO DI ARREDO IN ACCIAIO VERNICIATO IN BASAMENTO 30X70X20 cm
  - ILLUMINAZIONE PUBBLICA: ARMATURA A LED SU OPERA IN C. ESISTENTE MEDIANTE PIASTRA E TIRAFONDI
  - TUBAZIONE FLESSIBILE IN PVC Ø50 PER LINEA ELETTRICA IN CAVO MULTIPOLARE 2X25 MMQ CORRUGATO DA 1/2 POLLICE PER PASSAGGIO CAVI 2X2,5 MMQ
  - QUADRO ELETTRICO NUOVO
  - QUADRO ELETTRICO ESISTENTE
  - ACCESSI A STRADE O PASSI CARRAI PRIVATI
  - INGOMBRO CICLABILE IN PROGETTO CON CONGLOMERATO BITUMINOSO COLORE ROSSO
  - MARKER LED A RETE SU ATRAVERSAMENTI PEDONALI E DEFLESSIONI
  - MARKER FOTVOLTAICI A LED SU ASSE PISTA CICLABILE
  - ALLACCIO A QUADRO ELETTRICO SU ASSE PISTA CICLABILE
  - ILLUMINAZIONE A LED TIPO AEC ECORAYS TP-SU PALO H=3m
  - MARKER A LED PER ILLUMINAZIONE PERICOLO IN CALCESTRE
  - SISTEMA GRINDI CON SCHERMO E TELAIO BOMBATO

**Città di MOLIFETTA**  
Comune di Molifetta

**Città di GIOVINAZZO**  
Comune di Giovinazzo

**Lavori di realizzazione percorso ciclabile lungo l'ex SS. 16 di collegamento tra Molifetta e Giovinazzo**

**PROGETTO DEFINITIVO**

RESPONSABILE DEL PROCEDIMENTO: Orazio Lusena, architetto

PROGETTISTI:  
DIRETTORE TECNICO: Maurizio Serafini, ingegnere  
PROGETTISTA RESPONSABILE: Maurizio Serafini, ingegnere

PROGETTAZIONE ARCHITETTONICA E URBANISTICA: Maura Martorelli, ingegnere  
Eugenio Carriero, dott. architetto

PROGETTAZIONE STRADALE: Gabriele Morelli, geometra  
Enza Gradoni, ingegnere

PROGETTAZIONE STRUTTURALE: Luca Bottecelli, ingegnere  
Roberto Marchionni, ingegnere

PROGETTAZIONE ILLUMINOTECNICA: Enrico Grassano, ingegnere

PROGETTAZIONE IDRAULICA: Maurizio Serafini, ingegnere

PROGETTAZIONE SICUREZZA: Rosanna Caporali, geometra

COMPLETAMENTI: Rosanna Caporali, geometra

GEOLAGIA: COLLABORATORI:

**ABACUS**  
Società s.r.l.  
Via Campo di Marte, n. 6/A - 06124 - Perugia (PG)  
tel/fax 075 / 830663 - 8306014  
info@abacusprogetti.it - www.abacusprogetti.it

**CARTELLA UO**  
OPERE DI URBANIZZAZIONE

Planimetria di illuminazione  
Tratto 1 da progressiva 0+0.00 a progressiva 2+300

**UO\_DPI01**

COMMESSA	LIV. CART.	TIPO	ELAB.	N.	DAVE	NOME FILE	SCALA				
1	9	1	6	D	UO	D	PI	01	00	1916_D_UO_DPI01_00	
REV.	DATA	REDAZIONE	VERIFICA	APPROVAZIONE	VISTO	COMMITT.	DESCRIZIONE				
0	Aprile 2019	E. Carriero	M. Serafini	M. Serafini			Consegna progetto definitivo				
1											
2											
3											

la riproduzione del presente disegno è vietata a termini di legge senza la espressa preventiva autorizzazione